

PLANO DE DADOS ABERTOS 2024-2025

Presidente da República
Luiz Inácio Lula da Silva

Ministra do Planejamento e Orçamento
Simone Nassar Tebet

INSTITUTO BRASILEIRO DE GEOGRAFIA E ESTATÍSTICA - IBGE

Presidente
Marcio Pochmann

Diretora-Executiva
Flávia Vinhaes Santos

ÓRGÃOS ESPECÍFICOS SINGULARES

Diretoria de Pesquisas
Elizabeth Belo Hypólito

Diretoria de Geociências
Ivone Lopes Batista

Diretoria de Tecnologia da Informação
Marcos Vinícius Ferreira Mazoni

Centro de Documentação e Disseminação de Informações
José Daniel Castro da Silva

Escola Nacional de Ciências Estatísticas
Paulo de Martino Jannuzzi

Ministério do Planejamento e Orçamento
Instituto Brasileiro de Geografia e Estatística - IBGE

Plano de Dados Abertos

2024-2025



Rio de Janeiro
2024

Instituto Brasileiro de Geografia e Estatística - IBGE

Av. Franklin Roosevelt, 166 - Centro - 20021-120 - Rio de Janeiro, RJ - Brasil

@IBGE. 2024

Capa

Ubiratã O. Santos/Eduardo Sidney Araújo

Coordenação de *Marketing*/Centro de Documentação
e Disseminação de Informações - CDDI

Sumário

Apresentação	5
Introdução	7
Cenário Institucional	9
Plano Diretor de Tecnologia da Informação e Comunicação - PDTI 2023-2024	11
Plano Estratégico 2022-2025	12
Objetivo geral	13
Objetivos específicos	15
Estratégias para abertura de dados	17
Dados para abertura	19
Catálogo corporativo do IBGE	21
Sustentação, monitoramento e controle	23
Melhoria da qualidade dos dados	23
Plano de Ação	25
Anexos	27
1 - Mapa Estratégico do IBGE - 2022-2025	28
2 - Tabelas mais acessadas do sistema SIDRA	29
3 - Modelo 5 Estrelas de Dados Abertos	34
4 - Cronograma do Plano de Ação	35
5 - Referências	53
6 - Lista de siglas	56
Glossário	57

Apresentação

O Plano de Dados Abertos disponibilizado para o período de 2024-2025 é um documento que norteia as medidas de implementação, implantação dos processos institucionais de disseminação, manutenção/atualização de dados abertos, visando promover a cultura da transparência das informações e a prestação de serviços públicos. Desta forma, se permite que sejam gerados serviços e ferramentas para atender aos anseios da sociedade civil, a partir do acesso aos dados publicados pela instituição.

A elaboração deste Plano atende o parágrafo 2º, artigo 5º do Decreto Lei nº 8.777 de 11 de maio de 2016¹, que instituiu a Política de Dados Abertos do Poder Executivo Federal e determina a elaboração, publicação e atualização dos Planos de Dados Abertos dos órgãos e das entidades da administração pública federal direta, autárquica e fundacional, e vem também ao encontro do disposto na Lei nº 12.527, de 18 de novembro de 2011², a chamada Lei de Acesso à Informação - LAI, na Instrução Normativa SLTI nº 4, de 12 de abril de 2012³, que instituiu a Infraestrutura Nacional de Dados Abertos - INDA, bem como nos compromissos assumidos pelo Brasil no âmbito da Parceria para Governo Aberto⁴ (*Open Government Partnership*), dentre outros normativos que abordam o tema de transparência.

Neste cenário, o PDA (Plano de Dados Abertos) será o instrumento de planejamento interno e coordenação no IBGE para as ações necessárias para a divulgação dos seus conjuntos de dados e será disponibilizado à sociedade no canal de comunicação de transparência ativa – seção “Acesso à Informação”, item “Dados Abertos” do sítio eletrônico da organização⁵.

Marcio Pochmann
Presidente do IBGE

¹ http://www.planalto.gov.br/ccivil_03/_Ato2015-2018/2016/Decreto/D8777.htm

² http://www.planalto.gov.br/ccivil_03/_ato2011-2014/2011/lei/12527.htm

³ <https://www.gov.br/inpi/pt-br/acesso-a-informacao/dados-abertos/arquivos/documentos/diversos/InstruoNormativaSLTIMP42012InstituiodaInfraestruturaNacionaldeDadosAbertos.pdf>

⁴ <https://www.gov.br/cgu/pt-br/governo-aberto>

⁵ <https://www.ibge.gov.br>

Introdução

O IBGE, através deste documento, altera seu Plano de Dados Abertos - PDA, para estabelecer as ações para a implementação e promoção de abertura de dados sob sua responsabilidade, considerando, em toda a sua estrutura, os princípios e diretrizes dos normativos abaixo e os deles decorrentes:

- O disposto no art. 48 da Lei Complementar nº 101 de 4 de maio de 2000⁶, que determina ao Poder Público a adoção de instrumentos de transparência na gestão fiscal em meios eletrônicos de acesso público às informações orçamentárias e prestações de contas;
- O Decreto Presidencial nº 6.666, de 27 de novembro de 2008⁷, que instituiu a Infraestrutura Nacional de Dados Espaciais - INDE e determina que o compartilhamento e disseminação dos dados geoespaciais e de seus metadados é obrigatório para todos os órgãos e entidades do Poder Executivo Federal, salvo aqueles protegidos por sigilo;
- O Decreto nº 10.160 de 9 de dezembro de 2019⁸, que Instituiu a Política Nacional de Governo Aberto e o Comitê Interministerial de Governo Aberto, o qual estabelece o compromisso do governo para a política de Governo Aberto;
- A Lei nº 12.527, de 18 de novembro de 2011⁹, a chamada Lei de Acesso à Informação - LAI;
- O Decreto Presidencial nº 8.777, de 11 de maio de 2016¹⁰, que instituiu a Política de Dados Abertos do Poder Executivo Federal, determinando a publicação de dados contidos em bases de dados de órgãos e entidades da administração pública federal direta, autárquica e fundacional, sob a forma de dados abertos;
- Os parâmetros estabelecidos no âmbito do Plano Diretor de Tecnologia da Informação e Comunicação do IBGE - PDTI¹¹, sob orientação da Estratégia Geral de Tecnologia da Informação e Comunicação - EGTI¹²; e

⁶ http://www.planalto.gov.br/ccivil_03/leis/lcp/lcp101.htm

⁷ http://www.planalto.gov.br/ccivil_03/_Ato2007-2010/2008/Decreto/D6666.htm

⁸ http://www.planalto.gov.br/ccivil_03/_Ato2019-2022/2019/Decreto/D10160.htm#art13

⁹ http://www.planalto.gov.br/ccivil_03/_ato2011-2014/2011/lei/l12527.htm

¹⁰ http://www.planalto.gov.br/ccivil_03/_Ato2015-2018/2016/Decreto/D8777.htm

¹¹ https://www.ibge.gov.br/np_download/novoportal/documentos_institucionais/PDTI_2023_2024.pdf

¹² https://www.ibge.gov.br/np_download/novoportal/documentos_institucionais/EGTI_2023-2024.pdf

- O Plano de Ação da INDA¹³ (triênio 2023-2025) que é o principal instrumento que retrata a necessidade de os órgãos instituírem seus respectivos Planos de Abertura de Dados, e também orienta que a abertura de dados deve contemplar a demanda e a interação da sociedade civil.

O presente documento é apresentado como um marco geral de implantação e não um detalhamento da internalização de práticas e ações. O PDA, portanto, é um instrumento de planejamento e coordenação das ações de disponibilização de dados no IBGE, válidas para o biênio 2024-2025, podendo ser readequado às novas diretrizes institucionais, às novas demandas de dados abertos disseminados pelo Instituto, com base nas legislações vigentes.

¹³ <https://repositorio.cgu.gov.br/handle/1/77207>



Cenário Institucional

Com os princípios da transparência pública e do controle social, a Carta Magna (Constituição Federal de 1988) estabeleceu um novo marco no processo de construção da gestão democrática participativa no Brasil.

Ao mesmo tempo, o avanço na área da tecnologia da informação e, sobretudo, a popularização da Internet permitiram o uso de novas tecnologias para a prestação de serviços públicos e implementação de instrumentos de controle e participação cidadã na Administração Pública.

Neste contexto, o IBGE tem um papel muito importante na sociedade com a divulgação de seus produtos e dados na Internet, porque desta forma cumpre sua missão institucional, que é “*Retratar o Brasil com informações necessárias ao conhecimento de sua realidade e ao exercício da cidadania*”. Assim, a instituição garante que a sociedade civil, instituições e órgãos do governo tenham acesso às informações para a participação social e o planejamento de políticas públicas.

São alguns exemplos de instrumentos dessa iniciativa:

- A área de mapas no Portal do IBGE e a Plataforma Geográfica Interativa¹⁴;
- O Banco de Metadados Estatísticos do IBGE¹⁵;
- O Catálogo de Metadados Geoespaciais do IBGE¹⁶;
- O Banco de Tabelas Estatísticas do SIDRA¹⁷; e
- Os diversos canais de acesso aos dados mais populares das operações estatísticas executadas pelo Instituto, como por exemplo o Nomes¹⁸, com base nos nomes da população recenseada pelo Censo Demográfico de 2010, o Cidades@¹⁹ e o Países@²⁰.

Outras iniciativas produzidas pelo Instituto estão à disposição da sociedade para o consumo de dados e de metadados, através de APIs (*Application Programming Interfaces*). No sítio do Serviço de Dados do IBGE²¹, podemos encontrar, por exemplo, APIs como a APISIDRA²², APIMetadados²³, entre outros.

¹⁴ <https://portaldemapas.ibge.gov.br/portal.php#homepage> e <https://www.ibge.gov.br/apps/basescartograficas/#/home/>

¹⁵ <https://metadados.ibge.gov.br/consulta>

¹⁶ https://metadadosgeo.ibge.gov.br/geonetwork_ibge/srv/por/catalog.search#/home

¹⁷ <https://sidra.ibge.gov.br/>

¹⁸ <https://censo2010.ibge.gov.br/nomes/#/search>

¹⁹ <https://cidades.ibge.gov.br>

²⁰ <https://paises.ibge.gov.br/#/>

²¹ <https://servicodados.ibge.gov.br/api/docs/>

²² <https://apisidra.ibge.gov.br>

²³ <https://apimetadados.ibge.gov.br>

Há de destacar, ainda, como um canal de consulta para a sociedade o acervo da Biblioteca do IBGE (Isaac Kertenetzsky)²⁴. Através da disponibilização de suas coleções digitais, ela tem como objetivo armazenar, preservar, disseminar e possibilitar o acesso livre, como um bem público global, à produção institucional, técnica e acadêmica do IBGE, apoiando o papel do Instituto na divulgação de seus dados e produtos na Internet e visando a democratização das informações produzidas.

Por meio de sua coleção digital, a biblioteca disponibiliza livros, informativos, notas técnicas, periódicos, materiais de apoio à coleta, fotografias, mapas e folhas topográficas que apresentam e consolidam dados e resultados das pesquisas estatísticas e dos produtos de geociências.

Alguns dados disponíveis nesses produtos de informação também estão disponíveis em outras plataformas, como os já citados SIDRA, Portal de Mapas, Sistema de Metadados Estatísticos do IBGE, Cidades@, entre outros.

As consultas mais frequentes solicitadas pelos usuários em atendimento nos anos de 2021 e 2022 são de dados relacionados ao Censo Demográfico, ao uso de fotografias do acervo, aos materiais cartográficos e atlas e às estatísticas econômicas. Em 2021, foram registrados um total de 2.244.409 visitas ao site da Biblioteca. Já em 2022, o número foi um pouco menor: foram 2.081.213 visitas. As publicações mais consultadas nos dois últimos anos estão relacionadas no Quadro 1 a seguir.

Quadro 1 - Publicações mais consultadas na Biblioteca do IBGE (2021 e 2022)

Publicação	Referência
1. Atlas Geográfico Escolar - Cap. 5 - As bandeiras dos Países	https://biblioteca.ibge.gov.br/index.php/biblioteca-catalogo?view=detalhes&id=2101627
2. Características étnico-raciais da população - classificações e identidades	https://biblioteca.ibge.gov.br/index.php/biblioteca-catalogo?view=detalhes&id=263405
3. Código de ética profissional do servidor público do IBGE	https://biblioteca.ibge.gov.br/index.php/biblioteca-catalogo?view=detalhes&id=298031
4. Síntese dos indicadores sociais - 2016	https://biblioteca.ibge.gov.br/index.php/biblioteca-catalogo?view=detalhes&id=298965
5. Censo demográfico 2010 - manual do recenseador	https://biblioteca.ibge.gov.br/index.php/biblioteca-catalogo?view=detalhes&id=5260
6. Desigualdades sociais por cor ou raça no Brasil	https://biblioteca.ibge.gov.br/index.php/biblioteca-catalogo?view=detalhes&id=2101681
7. Síntese dos indicadores sociais - 2018	https://biblioteca.ibge.gov.br/index.php/biblioteca-catalogo?view=detalhes&id=2101629

²⁴ <https://biblioteca.ibge.gov.br/>

Publicação	Referência
8. Atlas geográfico escolar	https://biblioteca.ibge.gov.br/index.php/biblioteca-catalogo?view=detalhes&id=299345
9. Avaliação da qualidade de dados geoespaciais	https://biblioteca.ibge.gov.br/index.php/biblioteca-catalogo?view=detalhes&id=2101669
10. Sistema de contas nacionais: Brasil 2020 / IBGE, Coordenação de Contas Nacionais	https://biblioteca.ibge.gov.br/index.php/biblioteca-catalogo?view=detalhes&id=2101970

Neste cenário, as ações previstas no PDA para a abertura de dados serão de grande utilidade para organizar e ampliar o sucesso da missão institucional do IBGE.

É também importante enfatizar que a elaboração e a revisão deste PDA se relacionam e devem estar alinhadas com os instrumentos e instâncias de gestão institucional relacionados abaixo, que seguem as melhores práticas de órgãos reguladores do Governo Federal, como, por exemplo, o Tribunal de Contas da União - TCU e a Controladoria Geral-União - CGU.

Plano Diretor de Tecnologia da Informação e Comunicação - PDTI 2023-2024²⁵

O PDTI tem por objetivo nortear os usos das Tecnologias da Informação e Comunicação - TICs no IBGE, nos anos de 2023-2024, alinhando-o às estratégias e metas institucionais, de maneira inteligente, cooperativa e menos onerosa aos cofres públicos.

Seguindo os preceitos adotados nas edições anteriores, a organização deste trabalho segue determinações e melhores práticas de órgãos reguladores do Governo Federal.

Pode-se destacar neste plano os seguintes projetos estratégicos de TIC do Objetivo Estratégico 11 relevantes à política de abertura de dados do IBGE:

Objetivo Estratégico 11 - Ampliar a governança de dados

Descrição: Desenvolver a governança de dados para o avanço da ciência de dados no IBGE.

Projetos Estratégicos:

P.11.1. Fortalecimento da custódia de dados na DTI (Implantação do Catálogo de Base de Dados) com a implantação de um catálogo de base de dados, com as informações associadas de acordo com a R.CD Governança de Dados.

P.11.2. Difusão das ferramentas e melhores práticas de ciência de dados, prospectando ferramentas e estudando as melhores práticas para implantação de Ciência de Dados com divulgação no IBGE através de palestras e publicações.

²⁵ https://www.ibge.gov.br/np_download/novoportal/documentos_institucionais/PDTI_2023_2024.pdf

Plano Estratégico 2022-2025²⁶

O Plano Estratégico é documento essencial do processo de gestão organizacional. Permite à Instituição melhor compreender e, por conseguinte, responder adequadamente as mudanças que estejam ocorrendo ou que se pode esperar que ocorram, seja no ambiente externo com o qual interagimos, seja no contexto interno e nas relações de interdependência entre os diversos componentes que formam a organização. Envolve, portanto, tomar decisões fundamentais e fazer escolhas quanto ao que se espera prioritariamente realizar e como fazê-lo, tendo como elementos norteadores principais a missão institucional e a visão de futuro.

Este documento contempla alguns de seus objetivos estratégicos que estão em consonância com a Política de Dados Abertos (instituída pelo Decreto nº 8.777/2016) que são:

3. Ampliar e fortalecer a difusão do conhecimento.

Promover ações voltadas ao ensino, pesquisa e difusão do conhecimento produzido na instituição para ampliar a compreensão dos cidadãos sobre a realidade brasileira e sua capacidade de apropriar-se das informações estatísticas e geocientíficas.

Inclui a realização de cursos formativos, desenvolvimento de ações didático-pedagógicas inovadoras, produção e divulgação de publicação científica e organização de eventos.

4. Ampliar e fortalecer a disseminação e a comunicação com a sociedade.

Adotar novas estratégias de divulgação, disseminação e comunicação que sejam amplas e flexíveis e satisfaçam as necessidades de diferentes grupos de usuários, tanto em termos de produtos como de canais de divulgação e serviços. Ampliação e aprimoramento dos canais de comunicação dos resultados dos estudos e pesquisas do IBGE.

5. Aprimorar procedimentos para o uso de registros administrativos, bases de dados e dados não estruturados.

Implementar novas estratégias de aquisição de dados por meio do uso de novas fontes de dados, tais como big data e a incorporação dos dados geoespaciais às estatísticas, pela melhoria em processos de trabalho atuais, que utilizem fontes mais tradicionais e pela adoção de novas ferramentas e inovações em processos produtivos. Isso envolve a realização de estudos metodológicos, utilização de tecnologias digitais e de geoprocessamento para captura e tratamento de informações estatísticas e geocientíficas, bem como a negociação e parceria com outras organizações e provedores de dados para acesso regular a novas fontes.

O Mapa Estratégico 2022-2025, recurso que comunica e sintetiza a estratégia para os próximos dez anos, pode ser visto no Anexo 1.

²⁶ https://www.ibge.gov.br/np_download/novoportal/documentos_institucionais/Plano_Estrategico_2022-2025.pdf



Objetivo geral

Manter a abertura de dados do IBGE, preservando o sigilo das informações prestadas pelos informantes, visando garantir a confidencialidade, integridade, autenticidade e disponibilidade dessas informações atendendo aos princípios da publicidade, transparência e eficiência, permitindo aumentar a disseminação de dados e informações para a sociedade, bem como a melhoria da qualidade dos dados disponibilizados, de forma a dar maior suporte à tomada de decisão pelos gestores públicos e ao controle social.



Objetivos específicos

- Priorizar e selecionar os conjuntos de dados mais acessados que deverão ser insumos para a disseminação em formato aberto;
- Revisar constantemente os procedimentos e mecanismos para abertura das bases de dados;
- Aprimorar a gestão dos dados e informações;
- Incentivar e sustentar a interoperabilidade entre os sistemas institucionais; e
- Incrementar os processos de transparência pública para o acesso de informações.



Estratégias para abertura de dados

O processo de abertura dos conjuntos de dados deve considerar as seguintes premissas:

1. Publicar os dados considerados relevantes para a sociedade no formato disponível e informar as eventuais limitações da qualidade dos dados;
2. Publicar os dados do instituto seguindo os padrões definidos pela e-PING, pelo Governo Eletrônico, pela Infraestrutura Nacional de Dados Abertos - INDA e pela Infraestrutura Nacional de Dados Espaciais - INDE, na medida da capacidade técnica do IBGE.



Dados para abertura

A abertura de dados deve, sobretudo, garantir os princípios da publicidade e da transparência da administração pública. Para se estabelecer as metas de abertura de dados e etapas de priorização, levou-se em consideração os seguintes critérios:

1. O grau de relevância em atendimento ao interesse dos cidadãos, observando-se: as demandas encaminhadas ao setor de Atendimento ao Usuário do Centro de Documentação e Disseminação de Informações - CDDI e as tabelas mais acessadas (logs sumarizados) do Portal do SIDRA contendo os dados estatísticos, como mostra o Anexo 2;
2. Os normativos legais e os compromissos formalmente assumidos pelo IBGE, diante de organismos nacionais e internacionais;
3. O alinhamento perante os instrumentos de planejamento institucional e setoriais, bem como os associados às áreas de tecnologia da informação (p.ex.: PDTI 2023-2024²⁷).

Os conjuntos de dados produzidos pela instituição serão catalogados no Portal Brasileiro de Dados Abertos²⁸ disponibilizados em formato aberto em conformidade com os Padrões de Interoperabilidade de Governo Eletrônico - ePING²⁹ versão 2018 e com a Cartilha Técnica para Publicação de Dados Abertos no Brasil³⁰, versão 1.0.

A nomenclatura a ser utilizada para a identificação dos conjuntos de dados da área estatística será através de uma sigla associada ao nome da operação estatística (que podem ser os indicadores, censos, pesquisas, séries históricas, etc.), seguida de uma breve descrição dessa operação. Como exemplo, citamos a operação estatística Índice de Preços ao Consumidor Amplo - IPCA, sendo um norteador para o cálculo da inflação brasileira.

Os recursos que serão disseminados para cada um dos conjuntos de dados da área estatística serão os seguintes:

1. Um *link* para a documentação em formato HTML contemplando os metadados da operação estatística descrita no Banco de Metadados Estatísticos;
2. Um *link* para a página da tabela agregada em formato HTML, a fim de que o usuário possa realizar qualquer tipo de cruzamento das dimensões (variáveis,

²⁷ https://www.ibge.gov.br/np_download/novportal/documentos_institucionais/PDTI_2023_2024.pdf

²⁸ <https://dados.gov.br>

²⁹ <https://eping.governoeletronico.gov.br/>

³⁰ <https://cgugovbr.sharepoint.com/:b/s/ou-stpc-dtc-cgat/Eaz3GlnxKxxBmofpquodaQkByKXPN7FkC473qtbyIEilh7?e=4qddlc>

grupos/classificações, abrangência geográfica e nível territorial) que compõem uma tabela agregada;

3. Um *link* para API SIDRA³¹ que disponibilizará o conjunto de dados no formato JSON identificado pelo número da tabela agregada;
4. Dois *links* que irão disponibilizar o conjunto de dados (um no formato ODS e o outro no formato XML), ambos identificados pelo número da tabela agregada.

Já a nomenclatura a ser utilizada para a identificação dos conjuntos de dados da área geoespacial deverá seguir os padrões da INDE.

Os recursos que serão disseminados para cada um dos conjuntos de dados da área geoespacial normalmente serão os seguintes:

1. Um *link* para o Visualizador da INDE, com o intuito de permitir aos usuários a exploração dos catálogos de metadados e geoserviços dos participantes do Diretório Brasileiro de Dados Geoespaciais - DBDG;
2. Quatro *links* que irão disponibilizar o conjunto de dados para download nos formatos CSV, geoJSON, SHP compactado em um arquivo ZIP e KML.

³¹ <https://apisidra.ibge.gov.br/>



Catálogo corporativo do IBGE

O catálogo corporativo da instituição é o Portal do IBGE³², que é mantido pelo Centro de Documentação e Disseminação de Informações - CDDI. Neste sítio, podem ser localizadas diversas ferramentas e produtos institucionais.

Como exemplo, relatamos as ferramentas abertas ao público instituídas pela Diretoria de Informática, como o Banco de Metadados Estatísticos³³, que contempla as metainformações de todo o processo estatístico, desde a concepção de uma operação estatística (pesquisa, índice, série histórica, censo, etc.), até a sua disseminação; o sistema SIDRA³⁴, com as tabelas agregadas, onde os usuários podem realizar vários cruzamentos, utilizando elementos, como variáveis, temporalidade, classificações para obtenção de dados para consumo, bem como visualizá-los através de geração de gráficos; e o catálogo de metadados geoespaciais³⁵, contendo mais de 19 000 registros de metadados, e o catálogo de dados geoespaciais³⁶, contendo mais de 9 000 geoserviços disponibilizados para consumo na INDE.

Contudo, para que uma operação estatística tenha seus resultados divulgados nas plataformas digitais da corporação e para a imprensa, é determinação da Diretoria de Pesquisas do IBGE que os metadados das operações estatísticas sejam catalogados no Banco de Metadados Estatísticos por cada área produtora da informação.

No âmbito da Diretoria de Geociências, os metadados incorporados ao Catálogo de Metadados Geocientíficos do IBGE³⁷ são replicados no Catálogo de Metadados da INDE³⁸ adequados ao conjunto mínimo de descritores do Perfil de Metadados Geoespaciais do Brasil - PMGB³⁹.

³² <https://www.ibge.gov.br/>

³³ <https://metadados.ibge.gov.br/>

³⁴ <https://sidra.ibge.gov.br/>

³⁵ <https://metadadosgeo.ibge.gov.br/>

³⁶ <https://geoservicos.ibge.gov.br/geoserver/web/>

³⁷ https://metadadosgeo.ibge.gov.br/geonetwork_ibge/srv/por/catalog.signin

³⁸ <https://metadados.inde.gov.br/geonetwork/srv/por/catalog.signin>

³⁹ Normas e Padrões da INDE - Perfil de Metadados Geoespaciais do Brasil – Perfil MGB 2.0 – pg. 18 – <https://www.inde.gov.br/pdf/liv101802.pdf>



Sustentação, monitoramento e controle

Para efetivar o monitoramento e controle das ações descritas no Plano de Dados Abertos, o IBGE irá criar um GT (Grupo de Trabalho) composto por representantes das Diretorias (Executiva, Informática, Geociências, Pesquisas), do Centro de Documentação e Disseminação de Informações - CDDI e da Escola Nacional de Ciências Estatísticas - ENCE coordenados pelo Conselho Diretor da Instituição. O papel deste grupo de trabalho será o de acompanhar a execução, controle e implementação das ações descritas no PDA.

A publicação, a governança e as atualizações do Plano de Dados Abertos caberá à autoridade designada nos termos da Lei de Acesso à Informação (art. 40 da Lei nº 12.527/2011), assegurando o cumprimento das diretrizes previstas no Plano de Dados Abertos.

A manifestação cidadã quanto às dúvidas, sugestões, solicitações, problemas de natureza técnica, como dados inconsistentes poderá ser realizada através do próprio Portal Brasileiro de Dados Abertos e também nos canais competentes de governo, como o Fala.BR⁴⁰ (Plataforma Integrada de Ouvidoria e Acesso à Informação) ou canais de atendimento ao usuário do IBGE⁴¹.

Melhoria da qualidade dos dados

As Diretorias de Informática, de Geociências, de Pesquisa e o Centro de Documentação e Disseminação de Informações - CDDI serão as unidades responsáveis pela confidencialidade, confiabilidade na disseminação das informações dos conjuntos de dados e sempre que necessário estarão acompanhando e monitorando a qualidade desses dados.

Todos os conjuntos de dados deverão atender a um conjunto mínimo de atributos de metadados (obrigatórios e desejáveis) e estar em formato não-proprietário, como o estabelecido no Plano de Ação da INDA para o triênio 2023-2025, sendo passíveis de acesso por URLs que disponibilizarão dados legíveis por máquinas. A referência para melhoria da qualidade dos dados abertos pelo IBGE tem como norte o modelo de níveis de maturidade de dados abertos proposto por Tim Berners-Lee, criador da Internet, como mostra o Anexo 3.

⁴⁰ <https://falabr.cgu.gov.br/web/home>

⁴¹ <https://www.ibge.gov.br/atendimento.html>



Plano de Ação

O Plano de Ação apresenta as diretrizes para abertura das bases de dados, onde são definidos os nomes dos conjuntos de dados, as atividades, os prazos de cada ação, a periodicidade de divulgação, as áreas responsáveis e os pontos focais, a fim de que sejam cumpridas as metas definidas no referido plano.

Nesse contexto, o IBGE publica anualmente um Calendário de Divulgação que é um instrumento elaborado pela Diretoria de Pesquisas, sendo um guia à disseminação dos conjuntos de dados das operações estatísticas e da Diretoria de Geociências os produtos geoespaciais produzidos pelo instituto em atendimento às demandas da sociedade civil, governo e organizações.

Assim, no Portal do IBGE, pode ser encontrado o calendário de divulgação dos trabalhos do instituto para o ano de 2023⁴² que é publicado todos os anos, atualizado constantemente e dividido segundo a natureza de cada trabalho:

- Mensal⁴³ – contempla as próximas divulgações e/ou as divulgações passadas, de acordo com cada mês;
- Eventos⁴⁴ – detalha os próximos eventos do IBGE;
- Indicadores⁴⁵ – esmiúça a divulgação dos indicadores, como os índices (ex.: INPC, IPCA, IPP, etc.), e outras pesquisas (ex.: PMC, SINAPI, PNAD Contínua, PIM-PF, etc.) que possuem periodicidade de divulgação menor que um ano;
- Estudos e Pesquisas Estruturais e Especiais⁴⁶ – contempla operações estatísticas, como Estimativas da População - EP, Estatísticas do Registro Civil - RC, Pesquisa Nacional de Saúde - PNS, Renda Domiciliar *Per Capita*, Tábua Completa de Mortalidade do Brasil, entre outras. Essas operações estatísticas podem possuir uma periodicidade de divulgação maior que um ano, no caso das estruturais, ou podem sofrer alguma alteração na divulgação, mesmo tendo uma certa periodicidade definida, no caso das especiais;
- Produtos Geocientíficos⁴⁷ – traz as informações sobre posicionamento geodésico, imagens do território, modelos digitais de superfície, cartas e mapas,

⁴² <https://www.ibge.gov.br/calendario-de-divulgacoes-novoportal.html>

⁴³ <https://www.ibge.gov.br/calendario-de-divulgacoes-novoportal.html>

⁴⁴ <https://www.ibge.gov.br/calendario-eventos-novoportal.html>

⁴⁵ <https://www.ibge.gov.br/calendario-indicadores-novoportal.html>

⁴⁶ <https://www.ibge.gov.br/calendario-estudos-e-pesquisas-estruturais-e-especiais>

⁴⁷ <https://www.ibge.gov.br/calendario-produtos-geocientificos>

informações ambientais, informações sobre organização do território, nomes geográficos, atlas, recortes para fins estatísticos, entre outros produtos;

- Estatísticas Experimentais⁴⁸ – apresenta as próximas divulgações de investigações experimentais, ou seja, são estatísticas que estão em fase de avaliação e ainda não estão totalmente desenvolvidas e aptas para pleno uso.

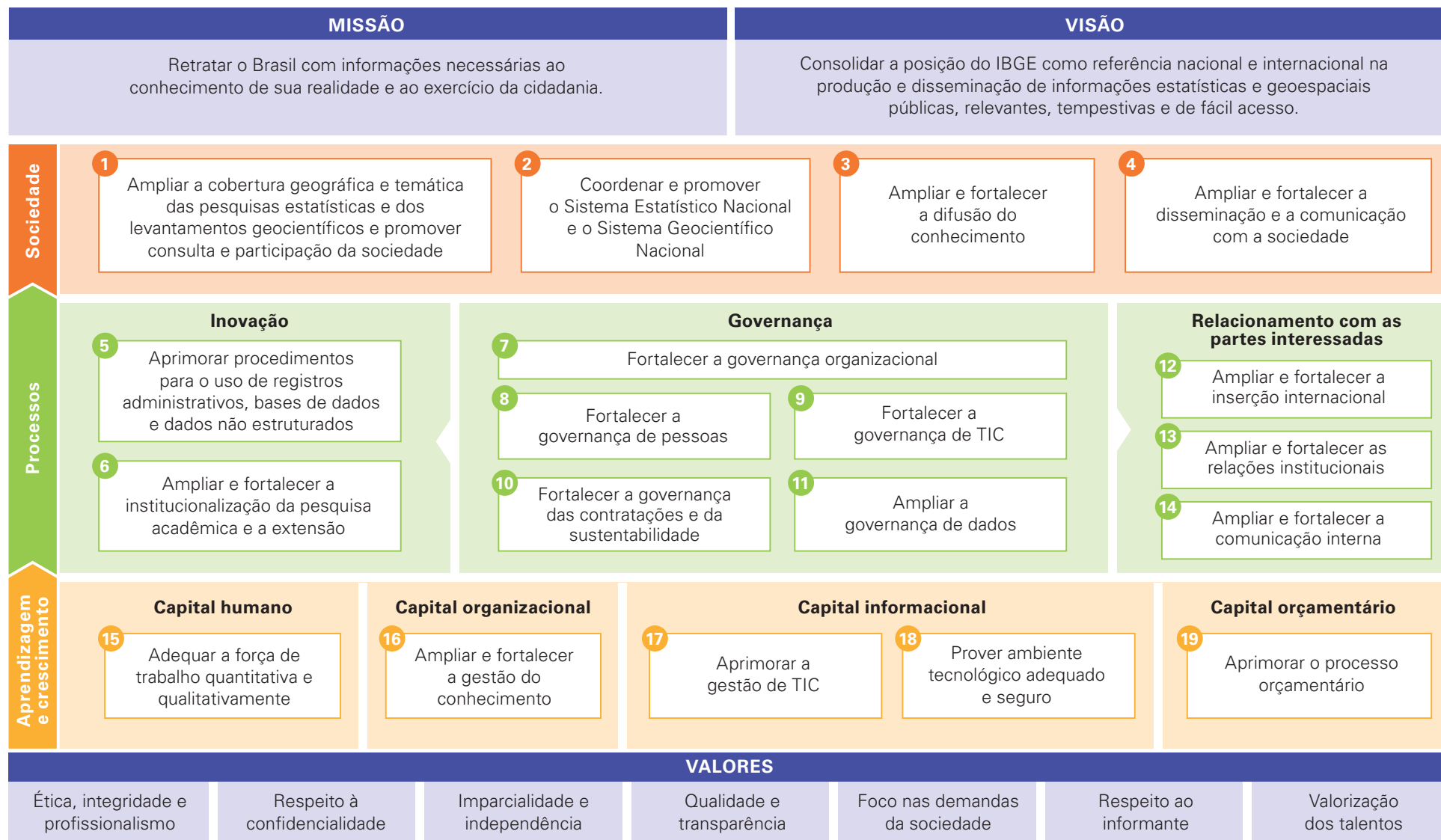
O cronograma do Plano de Ação contendo os nomes das bases de dados que representam as operações estatísticas conjunturais (periodicidade mensal) e estruturais (periodicidade maior ou igual a um ano ou com periodicidade eventual) e os produtos geocientíficos pode ser visto no Anexo 4.

⁴⁸ <https://www.ibge.gov.br/calendario-experimentais-novoportal.html>

Anexos

- 1 - Mapa Estratégico do IBGE - 2022-2025
- 2 - Tabelas mais acessadas do sistema SIDRA
- 3 - Modelo 5 Estrelas de Dados Abertos
- 4 - Cronograma do Plano de Ação
- 5 - Referências
- 6 - Lista de siglas

1 - Mapa Estratégico do IBGE - 2022-2025



2 - Tabelas mais acessadas do sistema SIDRA¹

Operação Estatística	Tabela do Sistema SIDRA (número - descrição)	Quantidade de acessos
Áreas Urbanizadas	8418 - Áreas urbanizadas, Loteamento vazio, Área total mapeada e Subcategorias	5 135
Cadastro Central de Empresas	6449 - Empresas e outras organizações, pessoal ocupado total, pessoal ocupado assalariado, salários e outras remunerações, por seção, divisão, grupo e classe da classificação de atividades (CNAE 2.0)	4 916
Censo Agropecuário	6846 - Número de estabelecimentos agropecuários, por tipologia, tipo de prática agrícola, associação do produtor à cooperativa e/ou à entidade de classe, origem da orientação técnica recebida e grupos de área total	40 157
Censo Demográfico	4709 - População residente, Variação absoluta de população residente e Taxa de crescimento geométrico	31 992
Contagem da População	793 - População residente	3 695
Contas de ecossistemas: o uso da terra nos biomas brasileiros	7016 - Contas de extensão dos ecossistemas	501
Contas de Espécies Ameaçadas	9625 - Número de espécies da fauna e da flora brasileira avaliadas quanto ao risco de extinção, por grupos taxonômicos, hábito ou forma de vida, tipo de ambiente, biomas e Sistema Costeiro-Marinho e categorias de risco	1 162
Contas Econômicas Ambientais da Água	6905 - Retirada total de água, Uso total de água, Retorno total de água para o meio ambiente e Consumo total de água, por atividades econômicas e famílias - 2013-2017	130
Contas Econômicas Ambientais da Terra: Contabilidade Física	7319 - Estoque, por classes de cobertura e uso da terra e evolução do estoque	366
Contas Econômicas Ambientais de Energia: produtos da biomassa	8420 - Produção dos produtos energéticos da biomassa	36
Contas Nacionais Anuais	6784 - Produto Interno Bruto, Produto Interno Bruto <i>per capita</i> , População residente e Deflator	16 514
Contas Nacionais Trimestrais	1846 - Valores a preços correntes	134 325

¹ Período de referência: 1 de janeiro de 2023 a 30 de outubro de 2023.

Operação Estatística	Tabela do Sistema SIDRA (número - descrição)	Quantidade de acessos
Demografia das Empresas e Estatísticas de Empreendedorismo	1936 - Número de empresas, pessoal ocupado total, pessoal ocupado assalariado, pessoal assalariado médio, salários e outras remunerações, média de idade das empresas, salário médio mensal, por sexo e nível de escolaridade, segundo as seções e divisões da classificação de atividades e as faixas de pessoal ocupado total	1 046
Estatísticas dos Cadastros de Microempreendedores Individuais	9590 - Número de microempreendedores individuais (MEIs) e seus empregados, por grande grupamento e seções da classificação de atividade econômica (CNAE 2.0), ano de filiação, tempo de abertura, com indicativo ou não de empregado e atuação ou não na residência.	269
Estimativas de População	6579 - População residente estimada	33 424
Fundações Privadas e Associações Sem Fins Lucrativos	6914 - Número de unidades locais, pessoal ocupado assalariado, pessoal assalariado médio, salários e outras remunerações e salário médio mensal das fundações privadas e associações sem fins lucrativos, por sexo e nível de escolaridade, segundo classificação das entidades sem fins lucrativos, faixas de ano de fundação e faixas de pessoal ocupado assalariado	184
Indicadores de Desenvolvimento Sustentável	1174 - Esperança de vida ao nascer	1 435
Índice de Preços ao Produtor	6903 - Índice de Preços ao Produtor, por tipo de índice, indústria geral, indústrias extrativas e indústrias de transformação e atividades (dezembro de 2018 = 100)	87 288
Índice Nacional de Preços ao Consumidor	7063 - INPC - Variação mensal, acumulada no ano, acumulada em 12 meses e peso mensal, para o índice geral, grupos, subgrupos, itens e subitens de produtos e serviços (a partir de janeiro/2020)	90 995
Índice Nacional de Preços ao Consumidor Amplo	7060 - IPCA - Variação mensal, acumulada no ano, acumulada em 12 meses e peso mensal, para o índice geral, grupos, subgrupos, itens e subitens de produtos e serviços (a partir de janeiro/2020)	311 565
Índice Nacional de Preços ao Consumidor Amplo 15	7062 - IPCA15 - Variação mensal, acumulada no ano, acumulada em 12 meses e peso mensal, para o índice geral, grupos, subgrupos, itens e subitens de produtos e serviços (a partir de fevereiro/2020)	79 462
Levantamento Sistemático da Produção Agrícola	6588 - Série histórica da estimativa anual da área plantada, área colhida, produção e rendimento médio dos produtos das lavouras	21 202
Objetivos de Desenvolvimento Sustentável	8183 - Indicador 3.4.2 - Taxa de mortalidade por suicídio por ano	889
Pesquisa Anual da Indústria da Construção	1757 - Dados gerais das empresas de construção, segundo as faixas de pessoal ocupado	574
Pesquisa Anual de Comércio	1407 - Dados gerais das empresas comerciais por grandes regiões e unidades da federação de atuação das empresas e divisão de comércio e grupo de atividade	2 600

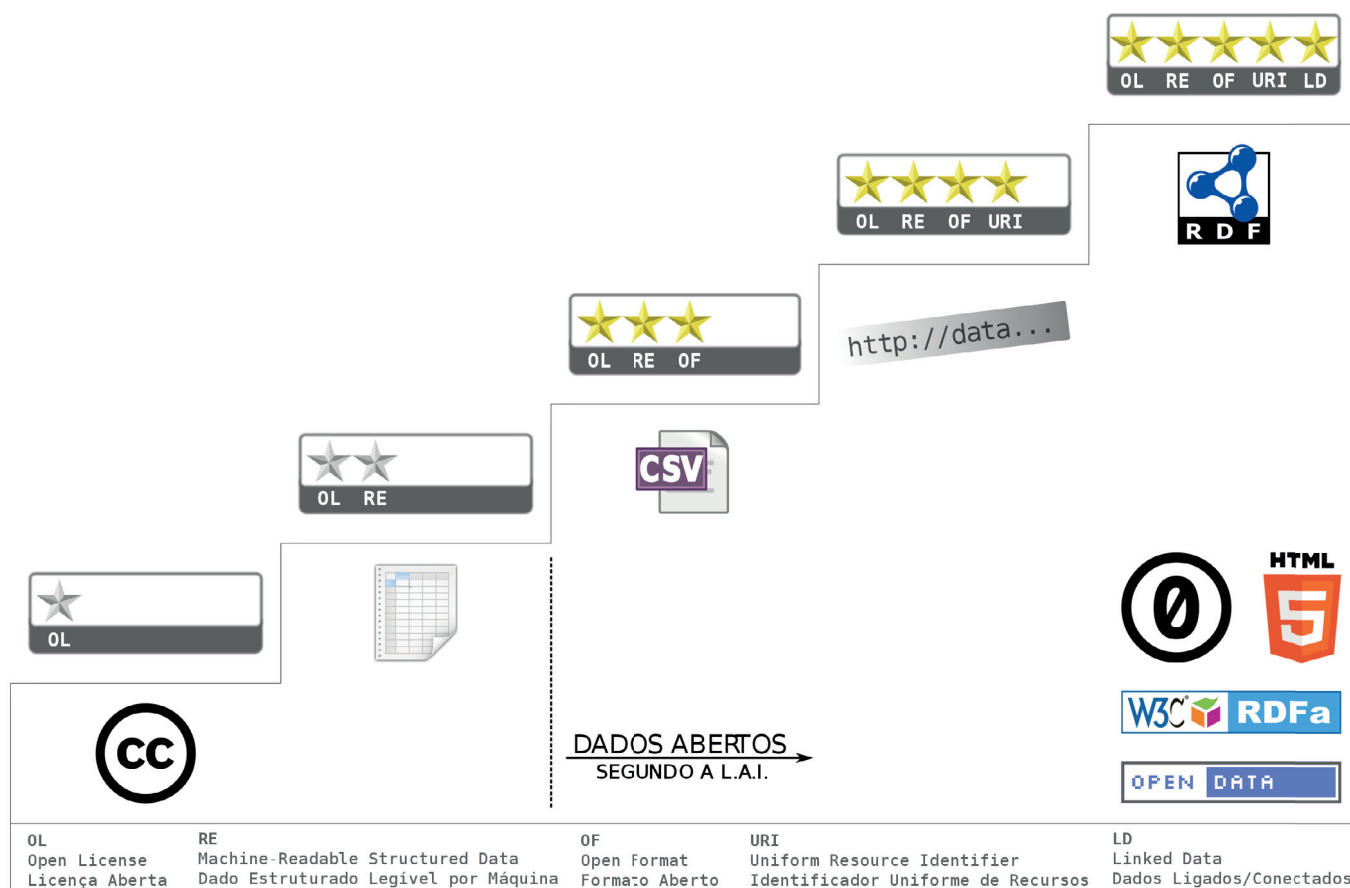
Operação Estatística	Tabela do Sistema SIDRA (número - descrição)	Quantidade de acessos
Pesquisa Anual de Serviços	2577 - Receita operacional líquida, Valor adicionado, Salários, Retiradas e outras remunerações, Pessoal ocupado e Número de empresas dos serviços empresariais não-financeiros, segundo as atividades - CNAE 2.0	916
Pesquisa da Pecuária Municipal	3939 - Efetivo dos rebanhos, por tipo de rebanho	45 312
Pesquisa de Assistência Médico-Sanitária	211 - Estabelecimentos de saúde	153
Pesquisa de Estoques	254 - Número de informantes e Quantidade estocada no último dia do semestre, por produtos, tipo de propriedade da empresa e tipo de atividade do estabelecimento	1 171
Pesquisa de Informações Básicas Municipais	8431 - Número de municípios totais com ou sem Plano Municipal nas áreas de habitação e transporte, por classe de tamanho da população	6 212
Pesquisa de Inovação	7171 - Empresas que implementaram inovações ambientais, por grau de importância dos impactos ambientais causados, segundo as atividades da indústria, do setor de eletricidade e gás e dos serviços selecionados	363
Pesquisa de Orçamentos Familiares	2393 - Aquisição alimentar domiciliar <i>per capita</i> anual por grupos, subgrupos e produtos	2 849
Pesquisa de Serviços de Hospedagem	6589 - Número de estabelecimentos de hospedagem, número de unidades habitacionais e número de leitos, por tipos de estabelecimentos - Resultados Municipais	226
Pesquisa de Serviços de Publicidade e Promoção	3143 - Receita bruta de serviços e subvenções das empresas de publicidade e promoção com 10 ou mais pessoas ocupadas, segundo os produtos e/ou serviços prestados	11
Pesquisa de Serviços de Tecnologia da Informação	2285 - Receita bruta de serviços e subvenções das empresas de tecnologia da informação com 20 ou mais pessoas ocupadas, segundo os produtos e/ou serviços prestados	88
Pesquisa Estatísticas do Registro Civil	2679 - Nascidos vivos, por ano de nascimento, idade da mãe na ocasião do parto, sexo e lugar do registro	5 601
Pesquisa Industrial Anual	2221 - Dados gerais das indústrias extrativas e de transformação segundo classes e gêneros de indústria	448
Pesquisa Industrial Anual - Empresa	1849 - Dados gerais das unidades locais industriais de empresas industriais com 5 ou mais pessoas ocupadas, por Unidade da Federação, segundo as divisões de atividades (CNAE 2.0)	3 719
Pesquisa Industrial Anual - Produto	7752 - Produção e vendas dos produtos e/ou serviços industriais, segundo as classes de atividades e os produtos - Prodlists Indústria 2016 e 2019	5 437

Operação Estatística	Tabela do Sistema SIDRA (número - descrição)	Quantidade de acessos
Pesquisa Industrial Mensal - Produção Física	8888 - Produção Física Industrial, por seções e atividades industriais	198 500
Pesquisa Mensal de Abate de Animais	41 - Quantidade de bovinos abatidos	25
Pesquisa Mensal de Comércio	8880 - Índice e variação da receita nominal e do volume de vendas no comércio varejista (2022 = 100)	39 776
Pesquisa Mensal de Serviços	5906 - Índice e variação da receita nominal e do volume de serviços (2022 = 100)	21 980
Pesquisa Trimestral do Leite	152 - Leite pasteurizado por destino do leite pasteurizado	26
Pesquisa Nacional de Saneamento Básico	1364 - Número de municípios, total e os com serviço de abastecimento de água, por tipo de tratamento da água	2 734
Pesquisa Nacional de Saúde	4930 - Domicílios com algum cachorro, por situação do domicílio	2 535
Pesquisa Nacional de Saúde do Escolar	6366 - Percentual de escolares com idade de 13 a 17 anos, distribuído pelo estado nutricional, por sexo e grupo de idade do escolar	1 213
Pesquisa Nacional por Amostra de Domicílios	271 - Pessoas de 5 anos ou mais de idade, por situação, sexo, alfabetização e grupos de idade	2 299
Pesquisa Nacional por Amostra de Domicílios Contínua anual	6407 - População residente, por sexo e grupos de idade	17 525
Pesquisa Nacional por Amostra de Domicílios Contínua mensal	6318 - Pessoas de 14 anos ou mais de idade - Total, coeficiente de variação, variações percentuais e absolutas em relação aos três trimestres móveis anteriores e ao mesmo trimestre móvel do ano anterior, por condição em relação à força de trabalho e condição de ocupação	46 415
Pesquisa Nacional por Amostra de Domicílios Contínua trimestral	4093 - Pessoas de 14 anos ou mais de idade, total, na força de trabalho, ocupadas, desocupadas, fora da força de trabalho, em situação de informalidade e respectivas taxas e níveis, por sexo	12 416
Pesquisa Trimestral do Abate de Animais	1092 - Número de informantes, Quantidade e Peso total das carcaças dos bovinos abatidos, no mês e no trimestre, por tipo de rebanho e tipo de inspeção	18 656
Pesquisa Trimestral do Couro	1088 - Número de informantes e Quantidade de couro cru inteiro de bovino adquirido para curtimento, no mês e no trimestre, por procedência	292
Pesquisa Trimestral do Leite	1086 - Número de informantes e Quantidade de leite cru, resfriado ou não, adquirido e industrializado, no mês e no trimestre, por tipo de inspeção	16 545

Operação Estatística	Tabela do Sistema SIDRA (número - descrição)	Quantidade de acessos
Produção Agrícola Municipal	5457 - Área plantada ou destinada à colheita, área colhida, quantidade produzida, rendimento médio e valor da produção das lavouras temporárias e permanentes	345 262
Produção da Extração Vegetal e da Silvicultura	289 - Quantidade produzida e valor da produção na extração vegetal, por tipo de produto extrativo	19 709
Produção de Ovos de Galinha	915 - Número de informantes, Número de galinhas poedeiras e Quantidade de ovos produzidos, no mês e no trimestre	2 538
Produto Interno Bruto dos Municípios	5938 - Produto interno bruto a preços correntes, impostos, líquidos de subsídios, sobre produtos a preços correntes e valor adicionado bruto a preços correntes total e por atividade econômica, e respectivas participações - Referência 2010	75 132
Projeção da População	7358 - População, por sexo e idade	10 000
Sistema Nacional de Pesquisa de Custos e Índices da Construção Civil	2296 - Custo médio m ² em moeda corrente e variações percentuais no mês, no ano e em doze meses	37 626

3 - Modelo 5 Estrelas de Dados Abertos²

- ★☆☆☆☆ As coisas estão disponíveis na Web, independente de formato, **sob uma licença aberta** (por exemplo, um documento PDF sob uma licença aberta);
- ★★☆☆☆ A condição anterior e ainda disponibilizar como **dados estruturados legíveis por máquina** (por exemplo, um arquivo Excel ao invés de uma imagem escaneada de uma tabela);
- ★★★☆☆ Todas as anteriores e ainda utilizar um **formato não proprietário** (por exemplo, um arquivo CSV ao invés de um Excel);
- ★★★★☆ Todas as anteriores e ainda **utilizar URIs bem desenhadas** para identificar as coisas, então as pessoas podem referenciá-las; e
- ★★★★★ Todas as anteriores e ainda **ligar seus dados com dados de outras pessoas** para prover contexto.



² Tim Berners-Lee propõe que cada nova estrela alcançada torna os dados progressivamente mais poderosos e mais fáceis para as pessoas utilizarem.

4 - Cronograma do Plano de Ação³

Nome do conjunto de dados	Atividade	Metas/ Prazo	Periodici- dade	Unidades Responsáveis
Operações Estatísticas (1)				
Censo Agropecuário 2017 - Agroindústria rural	Incluir/Revisar os conjuntos de dados e suas respectivas descrições. Publicar dados no portal (http://dados.gov.br) em formatos abertos (JSON, ODS e XML) e recursos, como links (documentação da operação estatística e página para a tabela agregada) em formato HTML.	05/2024	Decenal	DPE/COAGRO
Censo Agropecuário 2017 - Características dos estabelecimentos agropecuários	Incluir/Revisar os conjuntos de dados e suas respectivas descrições. Publicar dados no portal (http://dados.gov.br) em formatos abertos (JSON, ODS e XML) e recursos, como links (documentação da operação estatística e página para a tabela agregada) em formato HTML.	05/2024	Decenal	DPE/COAGRO
Censo Agropecuário 2017 - Características dos produtores agropecuários	Incluir/Revisar os conjuntos de dados e suas respectivas descrições. Publicar dados no portal (http://dados.gov.br) em formatos abertos (JSON, ODS e XML) e recursos, como links (documentação da operação estatística e página para a tabela agregada) em formato HTML.	05/2024	Decenal	DPE/COAGRO
Censo Agropecuário 2017 - Confederação da Agricultura e Pecuária do Brasil (CNA)	Incluir/Revisar os conjuntos de dados e suas respectivas descrições. Publicar dados no portal (http://dados.gov.br) em formatos abertos (JSON, ODS e XML) e recursos, como links (documentação da operação estatística e página para a tabela agregada) em formato HTML.	05/2024	Decenal	DPE/COAGRO
Censo Agropecuário 2017 - Extração vegetal	Incluir/Revisar os conjuntos de dados e suas respectivas descrições. Publicar dados no portal (http://dados.gov.br) em formatos abertos (JSON, ODS e XML) e recursos, como links (documentação da operação estatística e página para a tabela agregada) em formato HTML.	05/2024	Decenal	DPE/COAGRO
Censo Agropecuário 2017 - Floricultura	Incluir/Revisar os conjuntos de dados e suas respectivas descrições. Publicar dados no portal (http://dados.gov.br) em formatos abertos (JSON, ODS e XML) e recursos, como links (documentação da operação estatística e página para a tabela agregada) em formato HTML.	05/2024	Decenal	DPE/COAGRO

³ Pontos Focais: Ronaldo Rodrigues Raposo Junior / e-mail: ronaldo.r.junior@ibge.gov.br

Nome do conjunto de dados	Atividade	Metas/ Prazo	Periodici- dade	Unidades Responsáveis
Censo Agropecuário 2017 - Horticultura	Incluir/Revisar os conjuntos de dados e suas respectivas descrições. Publicar dados no portal (http://dados.gov.br) em formatos abertos (JSON, ODS e XML) e recursos, como links (documentação da operação estatística e página para a tabela agregada) em formato HTML.	05/2024	Decenal	DPE/COAGRO
Censo Agropecuário 2017 - Lavouras permanentes	Incluir/Revisar os conjuntos de dados e suas respectivas descrições. Publicar dados no portal (http://dados.gov.br) em formatos abertos (JSON, ODS e XML) e recursos, como links (documentação da operação estatística e página para a tabela agregada) em formato HTML.	05/2024	Decenal	DPE/COAGRO
Censo Agropecuário 2017 - Lavouras temporárias	Incluir/Revisar os conjuntos de dados e suas respectivas descrições. Publicar dados no portal (http://dados.gov.br) em formatos abertos (JSON, ODS e XML) e recursos, como links (documentação da operação estatística e página para a tabela agregada) em formato HTML.	05/2024	Decenal	DPE/COAGRO
Censo Agropecuário 2017 - Movimentação financeira	Incluir/Revisar os conjuntos de dados e suas respectivas descrições. Publicar dados no portal (http://dados.gov.br) em formatos abertos (JSON, ODS e XML) e recursos, como links (documentação da operação estatística e página para a tabela agregada) em formato HTML.	05/2024	Decenal	DPE/COAGRO
Censo Agropecuário 2017 - Pecuária	Incluir/Revisar os conjuntos de dados e suas respectivas descrições. Publicar dados no portal (http://dados.gov.br) em formatos abertos (JSON, ODS e XML) e recursos, como links (documentação da operação estatística e página para a tabela agregada) em formato HTML.	05/2024	Decenal	DPE/COAGRO
Censo Agropecuário 2017 - Pessoal ocupado	Incluir/Revisar os conjuntos de dados e suas respectivas descrições. Publicar dados no portal (http://dados.gov.br) em formatos abertos (JSON, ODS e XML) e recursos, como links (documentação da operação estatística e página para a tabela agregada) em formato HTML.	05/2024	Decenal	DPE/COAGRO

Nome do conjunto de dados	Atividade	Metas/ Prazo	Periodicidade	Unidades Responsáveis
Censo Agropecuário 2017 - Silvicultura	Incluir/Revisar os conjuntos de dados e suas respectivas descrições. Publicar dados no portal (http://dados.gov.br) em formatos abertos (JSON, ODS e XML) e recursos, como links (documentação da operação estatística e página para a tabela agregada) em formato HTML.	05/2024	Decenal	DPE/COAGRO
Censo Demográfico 2010 - Aglomerado subnormal	Incluir/Revisar os conjuntos de dados e suas respectivas descrições. Publicar dados no portal (http://dados.gov.br) em formatos abertos (JSON, ODS e XML) e recursos, como links (documentação da operação estatística e página para a tabela agregada) em formato HTML.	04/2024	Decenal	DPE/CTD
Censo Demográfico 2010, 2000, 1991 - Atividade	Incluir/Revisar os conjuntos de dados e suas respectivas descrições. Publicar dados no portal (http://dados.gov.br) em formatos abertos (JSON, ODS e XML) e recursos, como links (documentação da operação estatística e página para a tabela agregada) em formato HTML.	04/2024	Decenal	DPE/CTD
Censo Demográfico 2010 - Características gerais dos indígenas	Incluir/Revisar os conjuntos de dados e suas respectivas descrições. Publicar dados no portal (http://dados.gov.br) em formatos abertos (JSON, ODS e XML) e recursos, como links (documentação da operação estatística e página para a tabela agregada) em formato HTML.	04/2024	Decenal	DPE/CTD
Censo Demográfico 2010 - Cor ou raça	Incluir/Revisar os conjuntos de dados e suas respectivas descrições. Publicar dados no portal (http://dados.gov.br) em formatos abertos (JSON, ODS e XML) e recursos, como links (documentação da operação estatística e página para a tabela agregada) em formato HTML.	04/2024	Decenal	DPE/CTD
Censo Demográfico 2010 - Deficiência	Incluir/Revisar os conjuntos de dados e suas respectivas descrições. Publicar dados no portal (http://dados.gov.br) em formatos abertos (JSON, ODS e XML) e recursos, como links (documentação da operação estatística e página para a tabela agregada) em formato HTML.	04/2024	Decenal	DPE/CTD
Censo Demográfico 2010 - Deslocamento	Incluir/Revisar os conjuntos de dados e suas respectivas descrições. Publicar dados no portal (http://dados.gov.br) em formatos abertos (JSON, ODS e XML) e recursos, como links (documentação da operação estatística e página para a tabela agregada) em formato HTML.	04/2024	Decenal	DPE/CTD

Nome do conjunto de dados	Atividade	Metas/ Prazo	Periodicidade	Unidades Responsáveis
Censo Demográfico 2010 - Domicílios	<p>Incluir/Revisar os conjuntos de dados e suas respectivas descrições.</p> <p>Publicar dados no portal (http://dados.gov.br) em formatos abertos (JSON, ODS e XML) e recursos, como links (documentação da operação estatística e página para a tabela agregada) em formato HTML.</p>	04/2024	Decenal	DPE/CTD
Censo Demográfico 2010 - Educação	<p>Incluir/Revisar os conjuntos de dados e suas respectivas descrições.</p> <p>Publicar dados no portal (http://dados.gov.br) em formatos abertos (JSON, ODS e XML) e recursos, como links (documentação da operação estatística e página para a tabela agregada) em formato HTML.</p>	04/2024	Decenal	DPE/CTD
Censo Demográfico 2010 - Emigração	<p>Incluir/Revisar os conjuntos de dados e suas respectivas descrições.</p> <p>Publicar dados no portal (http://dados.gov.br) em formatos abertos (JSON, ODS e XML) e recursos, como links (documentação da operação estatística e página para a tabela agregada) em formato HTML.</p>	04/2024	Decenal	DPE/CTD
Censo Demográfico 2010 - Etnia	<p>Incluir/Revisar os conjuntos de dados e suas respectivas descrições.</p> <p>Publicar dados no portal (http://dados.gov.br) em formatos abertos (JSON, ODS e XML) e recursos, como links (documentação da operação estatística e página para a tabela agregada) em formato HTML.</p>	04/2024	Decenal	DPE/CTD
Censo Demográfico 2010 - Famílias	<p>Incluir/Revisar os conjuntos de dados e suas respectivas descrições.</p> <p>Publicar dados no portal (http://dados.gov.br) em formatos abertos (JSON, ODS e XML) e recursos, como links (documentação da operação estatística e página para a tabela agregada) em formato HTML.</p>	04/2024	Decenal	DPE/CTD
Censo Demográfico 2010 - Fecundidade	<p>Incluir/Revisar os conjuntos de dados e suas respectivas descrições.</p> <p>Publicar dados no portal (http://dados.gov.br) em formatos abertos (JSON, ODS e XML) e recursos, como links (documentação da operação estatística e página para a tabela agregada) em formato HTML.</p>	04/2024	Decenal	DPE/CTD
Censo Demográfico 2010 - Migração	<p>Incluir/Revisar os conjuntos de dados e suas respectivas descrições.</p> <p>Publicar dados no portal (http://dados.gov.br) em formatos abertos (JSON, ODS e XML) e recursos, como links (documentação da operação estatística e página para a tabela agregada) em formato HTML.</p>	04/2024	Decenal	DPE/CTD

Nome do conjunto de dados	Atividade	Metas/ Prazo	Periodicidade	Unidades Responsáveis
Censo Demográfico 2010 - Migração e deslocamento	Incluir/Revisar os conjuntos de dados e suas respectivas descrições. Publicar dados no portal (http://dados.gov.br) em formatos abertos (JSON, ODS e XML) e recursos, como links (documentação da operação estatística e página para a tabela agregada) em formato HTML.	04/2024	Decenal	DPE/CTD
Censo Demográfico 2010 - Mortalidade	Incluir/Revisar os conjuntos de dados e suas respectivas descrições. Publicar dados no portal (http://dados.gov.br) em formatos abertos (JSON, ODS e XML) e recursos, como links (documentação da operação estatística e página para a tabela agregada) em formato HTML.	04/2024	Decenal	DPE/CTD
Censo Demográfico 2010 - Nupcialidade	Incluir/Revisar os conjuntos de dados e suas respectivas descrições. Publicar dados no portal (http://dados.gov.br) em formatos abertos (JSON, ODS e XML) e recursos, como links (documentação da operação estatística e página para a tabela agregada) em formato HTML.	04/2024	Decenal	DPE/CTD
Censo Demográfico 2010 - Registro de nascimento	Incluir/Revisar os conjuntos de dados e suas respectivas descrições. Publicar dados no portal (http://dados.gov.br) em formatos abertos (JSON, ODS e XML) e recursos, como links (documentação da operação estatística e página para a tabela agregada) em formato HTML.	04/2024	Decenal	DPE/CTD
Censo Demográfico 2010 - Religião	Incluir/Revisar os conjuntos de dados e suas respectivas descrições. Publicar dados no portal (http://dados.gov.br) em formatos abertos (JSON, ODS e XML) e recursos, como links (documentação da operação estatística e página para a tabela agregada) em formato HTML.	04/2024	Decenal	DPE/CTD
Censo Demográfico 2010 - Rendimento	Incluir/Revisar os conjuntos de dados e suas respectivas descrições. Publicar dados no portal (http://dados.gov.br) em formatos abertos (JSON, ODS e XML) e recursos, como links (documentação da operação estatística e página para a tabela agregada) em formato HTML.	04/2024	Decenal	DPE/CTD
Censo Demográfico 2010 - Trabalho e rendimento	Incluir/Revisar os conjuntos de dados e suas respectivas descrições. Publicar dados no portal (http://dados.gov.br) em formatos abertos (JSON, ODS e XML) e recursos, como links (documentação da operação estatística e página para a tabela agregada) em formato HTML.	04/2024	Decenal	DPE/CTD

Nome do conjunto de dados	Atividade	Metas/ Prazo	Periodicidade	Unidades Responsáveis
Censo Demográfico 2010 - Trabalho infantil	<p>Incluir/Revisar os conjuntos de dados e suas respectivas descrições.</p> <p>Publicar dados no portal (http://dados.gov.br) em formatos abertos (JSON, ODS e XML) e recursos, como links (documentação da operação estatística e página para a tabela agregada) em formato HTML.</p>	04/2024	Decenal	DPE/CTD
Censo Demográfico 2010 - Pessoas	<p>Incluir/Revisar os conjuntos de dados e suas respectivas descrições.</p> <p>Publicar dados no portal (http://dados.gov.br) em formatos abertos (JSON, ODS e XML) e recursos, como links (documentação da operação estatística e página para a tabela agregada) em formato HTML.</p>	04/2024	Decenal	DPE/CTD
Censo Demográfico 2022 - Pessoas	<p>Incluir/Revisar os conjuntos de dados e suas respectivas descrições.</p> <p>Publicar dados no portal (http://dados.gov.br) em formatos abertos (JSON, ODS e XML) e recursos, como links (documentação da operação estatística e página para a tabela agregada) em formato HTML.</p>	03/2024	Decenal	DPE/CTD
Censo Demográfico 2022 - População indígena	<p>Incluir/Revisar os conjuntos de dados e suas respectivas descrições.</p> <p>Publicar dados no portal (http://dados.gov.br) em formatos abertos (JSON, ODS e XML) e recursos, como links (documentação da operação estatística e página para a tabela agregada) em formato HTML.</p>	03/2024	Decenal	DPE/CTD
Censo Demográfico 2022 - População quilombola	<p>Incluir/Revisar os conjuntos de dados e suas respectivas descrições.</p> <p>Publicar dados no portal (http://dados.gov.br) em formatos abertos (JSON, ODS e XML) e recursos, como links (documentação da operação estatística e página para a tabela agregada) em formato HTML.</p>	03/2024	Decenal	DPE/CTD
Censo Demográfico 2022 - Terras indígenas	<p>Incluir/Revisar os conjuntos de dados e suas respectivas descrições.</p> <p>Publicar dados no portal (http://dados.gov.br) em formatos abertos (JSON, ODS e XML) e recursos, como links (documentação da operação estatística e página para a tabela agregada) em formato HTML.</p>	03/2024	Decenal	DPE/CTD

Nome do conjunto de dados	Atividade	Metas/ Prazo	Periodicidade	Unidades Responsáveis
Censo Demográfico 2022 - Território	Incluir/Revisar os conjuntos de dados e suas respectivas descrições. Publicar dados no portal (http://dados.gov.br) em formatos abertos (JSON, ODS e XML) e recursos, como links (documentação da operação estatística e página para a tabela agregada) em formato HTML.	03/2024	Decenal	DPE/CTD
Censo Demográfico 2022 - Territórios quilombolas	Incluir/Revisar os conjuntos de dados e suas respectivas descrições. Publicar dados no portal (http://dados.gov.br) em formatos abertos (JSON, ODS e XML) e recursos, como links (documentação da operação estatística e página para a tabela agregada) em formato HTML.	03/2024	Decenal	DPE/CTD
Pesquisa Nacional por Amostra de Domicílios Contínua anual - Atenção primária à saúde	Incluir/Revisar os conjuntos de dados e suas respectivas descrições. Publicar dados no portal (http://dados.gov.br) em formatos abertos (JSON, ODS e XML) e recursos, como links (documentação da operação estatística e página para a tabela agregada) em formato HTML.	06/2024	Anual	DPE/COPAD
Pesquisa Nacional por Amostra de Domicílios Contínua anual - Características adicionais do mercado de trabalho	Incluir/Revisar os conjuntos de dados e suas respectivas descrições. Publicar dados no portal (http://dados.gov.br) em formatos abertos (JSON, ODS e XML) e recursos, como links (documentação da operação estatística e página para a tabela agregada) em formato HTML.	06/2024	Anual	DPE/COPAD
Pesquisa Nacional por Amostra de Domicílios Contínua anual - Características do domicílio	Incluir/Revisar os conjuntos de dados e suas respectivas descrições. Publicar dados no portal (http://dados.gov.br) em formatos abertos (JSON, ODS e XML) e recursos, como links (documentação da operação estatística e página para a tabela agregada) em formato HTML.	06/2024	Anual	DPE/COPAD
Pesquisa Nacional por Amostra de Domicílios Contínua anual - Características gerais da população	Incluir/Revisar os conjuntos de dados e suas respectivas descrições. Publicar dados no portal (http://dados.gov.br) em formatos abertos (JSON, ODS e XML) e recursos, como links (documentação da operação estatística e página para a tabela agregada) em formato HTML.	06/2024	Anual	DPE/COPAD
Pesquisa Nacional por Amostra de Domicílios Contínua anual - Deficiência	Incluir/Revisar os conjuntos de dados e suas respectivas descrições. Publicar dados no portal (http://dados.gov.br) em formatos abertos (JSON, ODS e XML) e recursos, como links (documentação da operação estatística e página para a tabela agregada) em formato HTML.	06/2024	Anual	DPE/COPAD

Nome do conjunto de dados	Atividade	Metas/ Prazo	Periodicidade	Unidades Responsáveis
Pesquisa Nacional por Amostra de Domicílios Contínua anual - Educação	Incluir/Revisar os conjuntos de dados e suas respectivas descrições. Publicar dados no portal (http://dados.gov.br) em formatos abertos (JSON, ODS e XML) e recursos, como links (documentação da operação estatística e página para a tabela agregada) em formato HTML.	06/2024	Anual	DPE/COPAD
Pesquisa Nacional por Amostra de Domicílios Contínua anual - Furto e roubo	Incluir/Revisar os conjuntos de dados e suas respectivas descrições. Publicar dados no portal (http://dados.gov.br) em formatos abertos (JSON, ODS e XML) e recursos, como links (documentação da operação estatística e página para a tabela agregada) em formato HTML.	06/2024	Anual	DPE/COPAD
Pesquisa Nacional por Amostra de Domicílios Contínua anual - Outras formas de trabalho	Incluir/Revisar os conjuntos de dados e suas respectivas descrições. Publicar dados no portal (http://dados.gov.br) em formatos abertos (JSON, ODS e XML) e recursos, como links (documentação da operação estatística e página para a tabela agregada) em formato HTML.	06/2024	Anual	DPE/COPAD
Pesquisa Nacional por Amostra de Domicílios Contínua anual - Rendimento de todas as fontes	Incluir/Revisar os conjuntos de dados e suas respectivas descrições. Publicar dados no portal (http://dados.gov.br) em formatos abertos (JSON, ODS e XML) e recursos, como links (documentação da operação estatística e página para a tabela agregada) em formato HTML.	06/2024	Anual	DPE/COPAD
Pesquisa Nacional por Amostra de Domicílios Contínua anual - Sensação de segurança	Incluir/Revisar os conjuntos de dados e suas respectivas descrições. Publicar dados no portal (http://dados.gov.br) em formatos abertos (JSON, ODS e XML) e recursos, como links (documentação da operação estatística e página para a tabela agregada) em formato HTML.	06/2024	Anual	DPE/COPAD
Pesquisa Nacional por Amostra de Domicílios Contínua anual - Tecnologia de informação e comunicação	Incluir/Revisar os conjuntos de dados e suas respectivas descrições. Publicar dados no portal (http://dados.gov.br) em formatos abertos (JSON, ODS e XML) e recursos, como links (documentação da operação estatística e página para a tabela agregada) em formato HTML.	06/2024	Anual	DPE/COPAD
Pesquisa Nacional por Amostra de Domicílios Contínua anual - Teletrabalho	Incluir/Revisar os conjuntos de dados e suas respectivas descrições. Publicar dados no portal (http://dados.gov.br) em formatos abertos (JSON, ODS e XML) e recursos, como links (documentação da operação estatística e página para a tabela agregada) em formato HTML.	06/2024	Anual	DPE/COPAD

Nome do conjunto de dados	Atividade	Metas/ Prazo	Periodicidade	Unidades Responsáveis
Pesquisa Nacional por Amostra de Domicílios Contínua anual - Trabalho por meio de plataformas digitais	Incluir/Revisar os conjuntos de dados e suas respectivas descrições. Publicar dados no portal (http://dados.gov.br) em formatos abertos (JSON, ODS e XML) e recursos, como links (documentação da operação estatística e página para a tabela agregada) em formato HTML.	06/2024	Anual	DPE/COPAD
Pesquisa Nacional por Amostra de Domicílios Contínua anual - Turismo	Incluir/Revisar os conjuntos de dados e suas respectivas descrições. Publicar dados no portal (http://dados.gov.br) em formatos abertos (JSON, ODS e XML) e recursos, como links (documentação da operação estatística e página para a tabela agregada) em formato HTML.	06/2024	Anual	DPE/COPAD
Objetivos de Desenvolvimento Sustentável - Água potável e saneamento	Incluir/Revisar os conjuntos de dados e suas respectivas descrições. Publicar dados no portal (http://dados.gov.br) em formatos abertos (JSON, ODS e XML) e recursos, como links (documentação da operação estatística e página para a tabela agregada) em formato HTML.	03/2025	Eventual	PR/GRT
Objetivos de Desenvolvimento Sustentável - Boa saúde e bem-estar	Incluir/Revisar os conjuntos de dados e suas respectivas descrições. Publicar dados no portal (http://dados.gov.br) em formatos abertos (JSON, ODS e XML) e recursos, como links (documentação da operação estatística e página para a tabela agregada) em formato HTML.	03/2025	Eventual	PR/GRT
Objetivos de Desenvolvimento Sustentável - Cidades e comunidades sustentáveis	Incluir/Revisar os conjuntos de dados e suas respectivas descrições. Publicar dados no portal (http://dados.gov.br) em formatos abertos (JSON, ODS e XML) e recursos, como links (documentação da operação estatística e página para a tabela agregada) em formato HTML.	03/2025	Eventual	PR/GRT
Objetivos de Desenvolvimento Sustentável - Desenvolvimento sustentável	Incluir/Revisar os conjuntos de dados e suas respectivas descrições. Publicar dados no portal (http://dados.gov.br) em formatos abertos (JSON, ODS e XML) e recursos, como links (documentação da operação estatística e página para a tabela agregada) em formato HTML.	03/2025	Eventual	PR/GRT
Objetivos de Desenvolvimento Sustentável - Educação	Incluir/Revisar os conjuntos de dados e suas respectivas descrições. Publicar dados no portal (http://dados.gov.br) em formatos abertos (JSON, ODS e XML) e recursos, como links (documentação da operação estatística e página para a tabela agregada) em formato HTML.	03/2025	Eventual	PR/GRT

Nome do conjunto de dados	Atividade	Metas/ Prazo	Periodicidade	Unidades Responsáveis
Objetivos de Desenvolvimento Sustentável - Educação de qualidade	Incluir/Revisar os conjuntos de dados e suas respectivas descrições. Publicar dados no portal (http://dados.gov.br) em formatos abertos (JSON, ODS e XML) e recursos, como links (documentação da operação estatística e página para a tabela agregada) em formato HTML.	03/2025	Eventual	PR/GRT
Objetivos de Desenvolvimento Sustentável - Energia limpa e acessível	Incluir/Revisar os conjuntos de dados e suas respectivas descrições. Publicar dados no portal (http://dados.gov.br) em formatos abertos (JSON, ODS e XML) e recursos, como links (documentação da operação estatística e página para a tabela agregada) em formato HTML.	03/2025	Eventual	PR/GRT
Objetivos de Desenvolvimento Sustentável - Erradicação da pobreza	Incluir/Revisar os conjuntos de dados e suas respectivas descrições. Publicar dados no portal (http://dados.gov.br) em formatos abertos (JSON, ODS e XML) e recursos, como links (documentação da operação estatística e página para a tabela agregada) em formato HTML.	03/2025	Eventual	PR/GRT
Objetivos de Desenvolvimento Sustentável - Fome zero e agricultura sustentável	Incluir/Revisar os conjuntos de dados e suas respectivas descrições. Publicar dados no portal (http://dados.gov.br) em formatos abertos (JSON, ODS e XML) e recursos, como links (documentação da operação estatística e página para a tabela agregada) em formato HTML.	03/2025	Eventual	PR/GRT
Objetivos de Desenvolvimento Sustentável - Geral	Incluir/Revisar os conjuntos de dados e suas respectivas descrições. Publicar dados no portal (http://dados.gov.br) em formatos abertos (JSON, ODS e XML) e recursos, como links (documentação da operação estatística e página para a tabela agregada) em formato HTML.	03/2025	Eventual	PR/GRT
Objetivos de Desenvolvimento Sustentável - Igualdade de gênero	Incluir/Revisar os conjuntos de dados e suas respectivas descrições. Publicar dados no portal (http://dados.gov.br) em formatos abertos (JSON, ODS e XML) e recursos, como links (documentação da operação estatística e página para a tabela agregada) em formato HTML.	03/2025	Eventual	PR/GRT
Objetivos de Desenvolvimento Sustentável - Indústria, inovação e infraestrutura	Incluir/Revisar os conjuntos de dados e suas respectivas descrições. Publicar dados no portal (http://dados.gov.br) em formatos abertos (JSON, ODS e XML) e recursos, como links (documentação da operação estatística e página para a tabela agregada) em formato HTML.	04/2025	Eventual	PR/GRT

Nome do conjunto de dados	Atividade	Metas/ Prazo	Periodicidade	Unidades Responsáveis
Objetivos de Desenvolvimento Sustentável - Limpeza urbana e Coleta de lixo	Incluir/Revisar os conjuntos de dados e suas respectivas descrições. Publicar dados no portal (http://dados.gov.br) em formatos abertos (JSON, ODS e XML) e recursos, como links (documentação da operação estatística e página para a tabela agregada) em formato HTML.	04/2025	Eventual	PR/GRT
Objetivos de Desenvolvimento Sustentável - Mortalidade	Incluir/Revisar os conjuntos de dados e suas respectivas descrições. Publicar dados no portal (http://dados.gov.br) em formatos abertos (JSON, ODS e XML) e recursos, como links (documentação da operação estatística e página para a tabela agregada) em formato HTML.	04/2025	Eventual	PR/GRT
Objetivos de Desenvolvimento Sustentável - Nascidos vivos	Incluir/Revisar os conjuntos de dados e suas respectivas descrições. Publicar dados no portal (http://dados.gov.br) em formatos abertos (JSON, ODS e XML) e recursos, como links (documentação da operação estatística e página para a tabela agregada) em formato HTML.	04/2025	Eventual	PR/GRT
Objetivos de Desenvolvimento Sustentável - Óbitos	Incluir/Revisar os conjuntos de dados e suas respectivas descrições. Publicar dados no portal (http://dados.gov.br) em formatos abertos (JSON, ODS e XML) e recursos, como links (documentação da operação estatística e página para a tabela agregada) em formato HTML.	04/2025	Eventual	PR/GRT
Objetivos de Desenvolvimento Sustentável - Paz, justiça e instituições eficazes	Incluir/Revisar os conjuntos de dados e suas respectivas descrições. Publicar dados no portal (http://dados.gov.br) em formatos abertos (JSON, ODS e XML) e recursos, como links (documentação da operação estatística e página para a tabela agregada) em formato HTML.	04/2025	Eventual	PR/GRT
Objetivos de Desenvolvimento Sustentável - Saúde	Incluir/Revisar os conjuntos de dados e suas respectivas descrições. Publicar dados no portal (http://dados.gov.br) em formatos abertos (JSON, ODS e XML) e recursos, como links (documentação da operação estatística e página para a tabela agregada) em formato HTML.	04/2025	Eventual	PR/GRT
Objetivos de Desenvolvimento Sustentável - Trabalho decente e crescimento econômico	Incluir/Revisar os conjuntos de dados e suas respectivas descrições. Publicar dados no portal (http://dados.gov.br) em formatos abertos (JSON, ODS e XML) e recursos, como links (documentação da operação estatística e página para a tabela agregada) em formato HTML.	04/2025	Eventual	PR/GRT

Nome do conjunto de dados	Atividade	Metas/ Prazo	Periodicidade	Unidades Responsáveis
Indicadores de Desenvolvimento Sustentável - Acesso a esgotamento sanitário	Incluir/Revisar os conjuntos de dados e suas respectivas descrições. Publicar dados no portal (http://dados.gov.br) em formatos abertos (JSON, ODS e XML) e recursos, como links (documentação da operação estatística e página para a tabela agregada) em formato HTML.	06/2025	Eventual	PR/GRT
Indicadores de Desenvolvimento Sustentável - Acesso à Internet	Incluir/Revisar os conjuntos de dados e suas respectivas descrições. Publicar dados no portal (http://dados.gov.br) em formatos abertos (JSON, ODS e XML) e recursos, como links (documentação da operação estatística e página para a tabela agregada) em formato HTML.	06/2025	Eventual	PR/GRT
Indicadores de Desenvolvimento Sustentável - Acesso a serviço de coleta de lixo doméstico	Incluir/Revisar os conjuntos de dados e suas respectivas descrições. Publicar dados no portal (http://dados.gov.br) em formatos abertos (JSON, ODS e XML) e recursos, como links (documentação da operação estatística e página para a tabela agregada) em formato HTML.	06/2025	Eventual	PR/GRT
Indicadores de Desenvolvimento Sustentável - Acesso a sistema de abastecimento de água	Incluir/Revisar os conjuntos de dados e suas respectivas descrições. Publicar dados no portal (http://dados.gov.br) em formatos abertos (JSON, ODS e XML) e recursos, como links (documentação da operação estatística e página para a tabela agregada) em formato HTML.	06/2025	Eventual	PR/GRT
Indicadores de Desenvolvimento Sustentável - Adequação de moradia	Incluir/Revisar os conjuntos de dados e suas respectivas descrições. Publicar dados no portal (http://dados.gov.br) em formatos abertos (JSON, ODS e XML) e recursos, como links (documentação da operação estatística e página para a tabela agregada) em formato HTML.	06/2025	Eventual	PR/GRT
Indicadores de Desenvolvimento Sustentável - Balança comercial	Incluir/Revisar os conjuntos de dados e suas respectivas descrições. Publicar dados no portal (http://dados.gov.br) em formatos abertos (JSON, ODS e XML) e recursos, como links (documentação da operação estatística e página para a tabela agregada) em formato HTML.	06/2025	Eventual	PR/GRT

Nome do conjunto de dados	Atividade	Metas/ Prazo	Periodicidade	Unidades Responsáveis
Indicadores de Desenvolvimento Sustentável - Coeficiente de mortalidade por homicídios ou por acidentes de transporte	Incluir/Revisar os conjuntos de dados e suas respectivas descrições. Publicar dados no portal (http://dados.gov.br) em formatos abertos (JSON, ODS e XML) e recursos, como links (documentação da operação estatística e página para a tabela agregada) em formato HTML.	06/2025	Eventual	PR/GRT
Indicadores de Desenvolvimento Sustentável - Coleta seletiva de lixo	Incluir/Revisar os conjuntos de dados e suas respectivas descrições. Publicar dados no portal (http://dados.gov.br) em formatos abertos (JSON, ODS e XML) e recursos, como links (documentação da operação estatística e página para a tabela agregada) em formato HTML.	06/2025	Eventual	PR/GRT
Indicadores de Desenvolvimento Sustentável - Concentração de poluentes no ar em áreas urbanas	Incluir/Revisar os conjuntos de dados e suas respectivas descrições. Publicar dados no portal (http://dados.gov.br) em formatos abertos (JSON, ODS e XML) e recursos, como links (documentação da operação estatística e página para a tabela agregada) em formato HTML.	06/2025	Eventual	PR/GRT
Indicadores de Desenvolvimento Sustentável - Consumo de energia per capita	Incluir/Revisar os conjuntos de dados e suas respectivas descrições. Publicar dados no portal (http://dados.gov.br) em formatos abertos (JSON, ODS e XML) e recursos, como links (documentação da operação estatística e página para a tabela agregada) em formato HTML.	06/2025	Eventual	PR/GRT
Indicadores de Desenvolvimento Sustentável - Desflorestamento na Amazônia Legal	Incluir/Revisar os conjuntos de dados e suas respectivas descrições. Publicar dados no portal (http://dados.gov.br) em formatos abertos (JSON, ODS e XML) e recursos, como links (documentação da operação estatística e página para a tabela agregada) em formato HTML.	06/2025	Eventual	PR/GRT
Indicadores de Desenvolvimento Sustentável - Desmatamento nos Biomas	Incluir/Revisar os conjuntos de dados e suas respectivas descrições. Publicar dados no portal (http://dados.gov.br) em formatos abertos (JSON, ODS e XML) e recursos, como links (documentação da operação estatística e página para a tabela agregada) em formato HTML.	08/2025	Eventual	PR/GRT
Indicadores de Desenvolvimento Sustentável - Destinação final do lixo	Incluir/Revisar os conjuntos de dados e suas respectivas descrições. Publicar dados no portal (http://dados.gov.br) em formatos abertos (JSON, ODS e XML) e recursos, como links (documentação da operação estatística e página para a tabela agregada) em formato HTML.	08/2025	Eventual	PR/GRT

Nome do conjunto de dados	Atividade	Metas/ Prazo	Periodicidade	Unidades Responsáveis
Indicadores de Desenvolvimento Sustentável - Doenças relacionadas ao saneamento ambiental inadequado	Incluir/Revisar os conjuntos de dados e suas respectivas descrições. Publicar dados no portal (http://dados.gov.br) em formatos abertos (JSON, ODS e XML) e recursos, como links (documentação da operação estatística e página para a tabela agregada) em formato HTML.	08/2025	Eventual	PR/GRT
Indicadores de Desenvolvimento Sustentável - Emissões de origem antrópica dos gases associados ao efeito estufa	Incluir/Revisar os conjuntos de dados e suas respectivas descrições. Publicar dados no portal (http://dados.gov.br) em formatos abertos (JSON, ODS e XML) e recursos, como links (documentação da operação estatística e página para a tabela agregada) em formato HTML.	08/2025	Eventual	PR/GRT
Indicadores de Desenvolvimento Sustentável - Escolaridade	Incluir/Revisar os conjuntos de dados e suas respectivas descrições. Publicar dados no portal (http://dados.gov.br) em formatos abertos (JSON, ODS e XML) e recursos, como links (documentação da operação estatística e página para a tabela agregada) em formato HTML.	08/2025	Eventual	PR/GRT
Indicadores de Desenvolvimento Sustentável - Esperança de vida ao nascer	Incluir/Revisar os conjuntos de dados e suas respectivas descrições. Publicar dados no portal (http://dados.gov.br) em formatos abertos (JSON, ODS e XML) e recursos, como links (documentação da operação estatística e página para a tabela agregada) em formato HTML.	08/2025	Eventual	PR/GRT
Indicadores de Desenvolvimento Sustentável - Incidência de AIDS	Incluir/Revisar os conjuntos de dados e suas respectivas descrições. Publicar dados no portal (http://dados.gov.br) em formatos abertos (JSON, ODS e XML) e recursos, como links (documentação da operação estatística e página para a tabela agregada) em formato HTML.	08/2025	Eventual	PR/GRT
Indicadores de Desenvolvimento Sustentável - Índice de Gini da distribuição do rendimento	Incluir/Revisar os conjuntos de dados e suas respectivas descrições. Publicar dados no portal (http://dados.gov.br) em formatos abertos (JSON, ODS e XML) e recursos, como links (documentação da operação estatística e página para a tabela agregada) em formato HTML.	08/2025	Eventual	PR/GRT
Indicadores de Desenvolvimento Sustentável - Prevalência de desnutrição total	Incluir/Revisar os conjuntos de dados e suas respectivas descrições. Publicar dados no portal (http://dados.gov.br) em formatos abertos (JSON, ODS e XML) e recursos, como links (documentação da operação estatística e página para a tabela agregada) em formato HTML.	08/2025	Eventual	PR/GRT

Nome do conjunto de dados	Atividade	Metas/ Prazo	Periodicidade	Unidades Responsáveis
Indicadores de Desenvolvimento Sustentável - Produto Interno Bruto per capita	Incluir/Revisar os conjuntos de dados e suas respectivas descrições. Publicar dados no portal (http://dados.gov.br) em formatos abertos (JSON, ODS e XML) e recursos, como links (documentação da operação estatística e página para a tabela agregada) em formato HTML.	08/2025	Eventual	PR/GRT
Indicadores de Desenvolvimento Sustentável - Qualidade das águas interiores	Incluir/Revisar os conjuntos de dados e suas respectivas descrições. Publicar dados no portal (http://dados.gov.br) em formatos abertos (JSON, ODS e XML) e recursos, como links (documentação da operação estatística e página para a tabela agregada) em formato HTML.	10/2025	Eventual	PR/GRT
Indicadores de Desenvolvimento Sustentável - Queimadas e incêndios florestais	Incluir/Revisar os conjuntos de dados e suas respectivas descrições. Publicar dados no portal (http://dados.gov.br) em formatos abertos (JSON, ODS e XML) e recursos, como links (documentação da operação estatística e página para a tabela agregada) em formato HTML.	10/2025	Eventual	PR/GRT
Indicadores de Desenvolvimento Sustentável - Reciclagem	Incluir/Revisar os conjuntos de dados e suas respectivas descrições. Publicar dados no portal (http://dados.gov.br) em formatos abertos (JSON, ODS e XML) e recursos, como links (documentação da operação estatística e página para a tabela agregada) em formato HTML.	10/2025	Eventual	PR/GRT
Indicadores de Desenvolvimento Sustentável - Taxa de alfabetização	Incluir/Revisar os conjuntos de dados e suas respectivas descrições. Publicar dados no portal (http://dados.gov.br) em formatos abertos (JSON, ODS e XML) e recursos, como links (documentação da operação estatística e página para a tabela agregada) em formato HTML.	10/2025	Eventual	PR/GRT
Indicadores de Desenvolvimento Sustentável - Taxa de crescimento da população	Incluir/Revisar os conjuntos de dados e suas respectivas descrições. Publicar dados no portal (http://dados.gov.br) em formatos abertos (JSON, ODS e XML) e recursos, como links (documentação da operação estatística e página para a tabela agregada) em formato HTML.	10/2025	Eventual	PR/GRT
Indicadores de Desenvolvimento Sustentável - Taxa de fecundidade	Incluir/Revisar os conjuntos de dados e suas respectivas descrições. Publicar dados no portal (http://dados.gov.br) em formatos abertos (JSON, ODS e XML) e recursos, como links (documentação da operação estatística e página para a tabela agregada) em formato HTML.	10/2025	Eventual	PR/GRT

Nome do conjunto de dados	Atividade	Metas/ Prazo	Periodicidade	Unidades Responsáveis
Indicadores de Desenvolvimento Sustentável - Taxa de mortalidade infantil	Incluir/Revisar os conjuntos de dados e suas respectivas descrições. Publicar dados no portal (http://dados.gov.br) em formatos abertos (JSON, ODS e XML) e recursos, como links (documentação da operação estatística e página para a tabela agregada) em formato HTML.	10/2025	Eventual	PR/GRT
Indicadores de Desenvolvimento Sustentável - Tratamento de esgoto	Incluir/Revisar os conjuntos de dados e suas respectivas descrições. Publicar dados no portal (http://dados.gov.br) em formatos abertos (JSON, ODS e XML) e recursos, como links (documentação da operação estatística e página para a tabela agregada) em formato HTML.	10/2025	Eventual	PR/GRT
Indicadores de Desenvolvimento Sustentável - Uso de agrotóxicos	Incluir/Revisar os conjuntos de dados e suas respectivas descrições. Publicar dados no portal (http://dados.gov.br) em formatos abertos (JSON, ODS e XML) e recursos, como links (documentação da operação estatística e página para a tabela agregada) em formato HTML.	10/2025	Eventual	PR/GRT
Indicadores de Desenvolvimento Sustentável - Uso de fertilizantes	Incluir/Revisar os conjuntos de dados e suas respectivas descrições. Publicar dados no portal (http://dados.gov.br) em formatos abertos (JSON, ODS e XML) e recursos, como links (documentação da operação estatística e página para a tabela agregada) em formato HTML.	10/2025	Eventual	PR/GRT
Índice de Preços ao Produtor - Índice de Preços ao Produtor	Incluir/Revisar os conjuntos de dados e suas respectivas descrições. Publicar dados no portal (http://dados.gov.br) em formatos abertos (JSON, ODS e XML) e recursos, como links (documentação da operação estatística e página para a tabela agregada) em formato HTML.	08/2024	Eventual	DPE/CECON
Pesquisa Trimestral do Abate de Animais - Abate de animais	Incluir/Revisar os conjuntos de dados e suas respectivas descrições. Publicar dados no portal (http://dados.gov.br) em formatos abertos (JSON, ODS e XML) e recursos, como links (documentação da operação estatística e página para a tabela agregada) em formato HTML.	08/2024	Trimestral	DPE/COAGRO
Contas Nacionais Anuais - Geral	Incluir/Revisar os conjuntos de dados e suas respectivas descrições. Publicar dados no portal (http://dados.gov.br) em formatos abertos (JSON, ODS e XML) e recursos, como links (documentação da operação estatística e página para a tabela agregada) em formato HTML.	08/2024	Anual	DPE/CONAC

Nome do conjunto de dados	Atividade	Metas/ Prazo	Periodicidade	Unidades Responsáveis
Projeção da População - Geral	Incluir/Revisar os conjuntos de dados e suas respectivas descrições. Publicar dados no portal (http://dados.gov.br) em formatos abertos (JSON, ODS e XML) e recursos, como links (documentação da operação estatística e página para a tabela agregada) em formato HTML.	08/2024	Anual	DPE/COPIS
Pesquisa de Informações Básicas Municipais - Geral	Incluir/Revisar os conjuntos de dados e suas respectivas descrições. Publicar dados no portal (http://dados.gov.br) em formatos abertos (JSON, ODS e XML) e recursos, como links (documentação da operação estatística e página para a tabela agregada) em formato HTML.	08/2024	Anual	DPE/COPIS
Pesquisa Industrial Anual - Produto - Indústria	Incluir/Revisar os conjuntos de dados e suas respectivas descrições. Publicar dados no portal (http://dados.gov.br) em formatos abertos (JSON, ODS e XML) e recursos, como links (documentação da operação estatística e página para a tabela agregada) em formato HTML.	08/2024	Anual	DPE/CESET
Áreas Urbanizadas - Geral	Incluir/Revisar os conjuntos de dados e suas respectivas descrições. Publicar dados no portal (http://dados.gov.br) em formatos abertos (JSON, ODS e XML) e recursos, como links (documentação da operação estatística e página para a tabela agregada) em formato HTML.	08/2024	Eventual	DGC/CGEO
Pesquisa Industrial Anual - Empresa - Indústria	Incluir/Revisar os conjuntos de dados e suas respectivas descrições. Publicar dados no portal (http://dados.gov.br) em formatos abertos (JSON, ODS e XML) e recursos, como links (documentação da operação estatística e página para a tabela agregada) em formato HTML.	08/2024	Anual	DPE/CESET
Pesquisa Nacional por Amostra de Domicílios - Instrução e Educação	Incluir/Revisar os conjuntos de dados e suas respectivas descrições. Publicar dados no portal (http://dados.gov.br) em formatos abertos (JSON, ODS e XML) e recursos, como links (documentação da operação estatística e página para a tabela agregada) em formato HTML.	11/2024	Anual (Encerrada)	DPE/COPAD
Contas de Espécies Ameaçadas - Geral	Incluir/Revisar os conjuntos de dados e suas respectivas descrições. Publicar dados no portal (http://dados.gov.br) em formatos abertos (JSON, ODS e XML) e recursos, como links (documentação da operação estatística e página para a tabela agregada) em formato HTML.	11/2024	Eventual	PR/GRT

Nome do conjunto de dados	Atividade	Metas/ Prazo	Periodici- dade	Unidades Responsáveis
Produtos Geoespaciais (2)				
Base Cartográfica Contínua do Brasil na escala 1:250.000 (BC250), versão 2023	Publicar dados no portal (http://dados.gov.br) no formato aberto SHP.	mar/24	Bianual	DGC
Recortes Metropolitanos, Categorias Metropolitanas e Subcategorias Metropolitanas, versão 2022	Publicar dados no portal (http://dados.gov.br) no formato aberto SHP.	fev/24	Anual	DGC
Divisão Territorial Brasileira, versão 2022	Publicar dados no portal (http://dados.gov.br) no formato aberto ODS.	fev/24	Anual	DGC
Área Territorial Brasileira, versão 2022	Publicar dados no portal (http://dados.gov.br) no formato aberto ODS.	fev/24	Anual	DGC
Malha Municipal, versão 2022	Publicar dados no portal (http://dados.gov.br) no formato aberto SHP.	fev/24	Anual	DGC
Malha dos Setores Censitários, versão 2021	Publicar dados no portal (http://dados.gov.br) nos formatos abertos (KMZ e SHP).	fev/24	Anual	DGC
Municípios da Faixa de Fronteira, versão 2022	Publicar dados no portal (http://dados.gov.br) no formato aberto ODS.	fev/24	Anual	DGC
Municípios Defrontantes com o Mar, versão 2022	Publicar dados no portal (http://dados.gov.br) nos formatos abertos (ODS e SHP).	fev/24	Anual	DGC

(1) Contato para os conjuntos de dados das operações estatísticas: Carlos José Lessa de Vasconcellos / e-mail: carlos.lessa@ibge.gov.br

(2) Contato para os conjuntos de dados dos produtos geoespaciais: Rogério Luís Ribeiro Borba / e-mail: rogerio.borba@ibge.gov.br

5 - Referências⁵

Nome	Descrição (1)	Localização
Lei nº 12.527, de 18 de novembro de 2011 (Lei de Acesso à Informação - LAI)	Regula o acesso a informações previsto no inciso XXXIII do art. 5º, no inciso II do § 3º do art. 37 e no § 2º do art. 216 da Constituição Federal.	http://www.planalto.gov.br/ccivil_03/_ato2011-2014/2011/lei/12527.htm
Lei Complementar nº 101, de 4 de maio de 2000 (Transparência)	Determina ao Poder Público a adoção de instrumentos de transparência na gestão fiscal em meios eletrônicos de acesso público às informações orçamentárias e prestações de contas.	http://www.planalto.gov.br/ccivil_03/leis/lcp/lcp101.htm
Portal da Transparência	No Portal da Transparência estão disponíveis informações sobre o Poder Executivo Federal, tais como gastos diretos do Governo Federal, transferências de recursos a Estados e Municípios, convênios com pessoas físicas, jurídicas ou entes governamentais, previsão e arrecadação de receitas e servidores do Governo Federal.	http://www.transparencia.gov.br/
e-PING - Padrões de interoperabilidade do governo eletrônico	Define um conjunto mínimo de premissas, políticas e especificações técnicas que regulamentam a utilização da Tecnologia de Informação e Comunicação (TIC) na interoperabilidade de serviços de Governo Eletrônico, estabelecendo as condições de interação com os demais Poderes e esferas de governo e com a sociedade em geral.	http://eping.governoeletronico.gov.br
VCGE - Vocabulário Controlado do Governo Eletrônico	O VCGE é um esquema para ser utilizado no elemento assunto.categoria (<i>subject.category</i>) do Padrão de Metadados do Governo Eletrônico (e-PMG) ¹ . Termos retirados do VCGE tornarão mais direta, para os gerentes de sítios e portais governamentais, a apresentação dos serviços disponibilizados em uma estrutura de diretório baseada nos indexadores do VCGE.	https://www.gov.br/governodigital/pt-br/governanca-de-dados/vocabulario-controlado-do-governo-eletronico
INDA - Infraestrutura Nacional de Dados Abertos	Conjunto de padrões, tecnologias, procedimentos e mecanismos de controle necessários para atender às condições de disseminação e compartilhamento de dados e informações públicas no modelo de Dados Abertos, em conformidade com o disposto na e-PING. A INDA é a política do governo brasileiro para dados abertos.	https://www.gov.br/governodigital/pt-br/dados-abertos/infraestrutura-nacional-de-dados-abertos

⁵ Compilação de todas as referências citadas direta ou indiretamente, exceto Glossário.

Nome	Descrição (1)	Localização
Instrução Normativa nº 4 de 13 de abril de 2012 (INDA)	Institui a Infraestrutura Nacional de Dados Abertos - INDA, como política para garantir e facilitar o acesso pelos cidadãos, pela sociedade e, em especial, pelas diversas instâncias do setor público aos dados e informações produzidas ou custodiadas pelo Poder Executivo federal.	https://www.gov.br/inpi/pt-br/acesso-a-informacao/dados-abertos/arquivos/documentos/diversos/InstruoNormativaSLTIMP42012InstituiodaInfraestruturaNacionaldeDadosAbertos.pdf
Portal Brasileiro de Dados Abertos	O Portal Brasileiro de Dados Abertos é a ferramenta disponibilizada pelo governo para que todos possam encontrar e utilizar os dados e as informações públicas. O portal preza pela simplicidade e organização para que você possa encontrar facilmente os dados e informações que precisa. O portal também tem o objetivo de promover a interlocução entre atores da sociedade e com o governo para pensar a melhor utilização dos dados em prol de uma sociedade melhor.	http://dados.gov.br
Plano de Ação da INDA (2023-2025)	O Plano de Ação da INDA é o instrumento de planejamento da política de dados abertos, no âmbito da Infraestrutura Nacional de Dados Abertos - INDA. O Plano de Ação mais recente está em vigência entre os anos de 2023 e 2025.	https://dados.gov.br/dados/conteudo/plano-de-acao-da-inda
Guia de Abertura de Dados da Infraestrutura Nacional de Dados Abertos	É um documento que pretende contextualizar e orientar as instituições detentoras de dados públicos no processo de disponibilização desses dados de acordo com os princípios de Dados Abertos. As orientações cobrem aspectos gerenciais do processo de abertura, e devem ser utilizadas como instrumento norteador para definição de um conjunto de ações para implantar uma cultura de abertura de dados sustentável, alinhada com os objetivos estratégicos da organização e com as demandas sociais por governos mais abertos.	https://repositorio.cgu.gov.br/handle/1/46701
Cartilha para publicação de dados abertos	Documento que objetiva o estabelecimento de diretrizes para que os dados públicos governamentais do Brasil constituam a Infraestrutura Nacional de Dados Abertos, contribuindo para a democratização do acesso à informação na sociedade. As diretrizes compreendem requisitos mínimos para que uma organização pública seja capaz de preparar os conjuntos de dados, implemente o processo de publicação destes na Internet e a sua catalogação no dados.gov.br.	https://cgugovbr.sharepoint.com/:b/s/ou-stpc-dtc-cgat/z3GlnxKxxBmofpquodaQkByKXPN7FkC473qtbyIEIhw?e=Z4oNIG

Nome	Descrição (1)	Localização
INDE - Infraestrutura Nacional de Dados Espaciais	Conjunto integrado de tecnologias; políticas; mecanismos e procedimentos de coordenação e monitoramento; padrões e acordos, necessário para facilitar e ordenar a geração, o armazenamento, o acesso, o compartilhamento, a disseminação e o uso dos dados geoespaciais de origem federal, estadual, distrital e municipal.	http://inde.gov.br/
Decreto Presidencial nº 6.666, de 27 de novembro de 2008 (INDE)	Instituiu a criação da Infraestrutura Nacional de Dados Espaciais - INDE e determina que o compartilhamento e disseminação dos dados geoespaciais e seus metadados é obrigatório para todos os órgãos e entidades do Poder Executivo Federal, salvos os protegidos por sigilo.	http://www.planalto.gov.br/ccivil_03/_Ato2007-2010/2008/Decreto/D6666.htm
Normas e Padrões da INDE	Inclui normas técnicas da cartografia nacional, padronização de marcos geodésicos, perfil de metadados geoespaciais no Brasil, entre outros.	https://inde.gov.br/NormasPadroes
Perfil de Metadados Geoespaciais do Brasil (PMGB)	Trata de padrões de metadados geoespacializados no Brasil.	https://biblioteca.ibge.gov.br/index.php/biblioteca-catalogo?view=detalhes&id=2101802
Planejamento Estratégico Institucional do MP (2023-2026)	Documento que institui e divulga o planejamento estratégico do MP. O PEI é um documento que se situa no nível estratégico, determinando as políticas e estratégias que governam a organização definindo os principais objetivos a serem alcançados.	https://www.gov.br/mds/pt-br/acoes-e-programas/governanca/planejamento-estrategico-institucional-pei
PDTI - Plano Diretor de Tecnologia da Informação (2023-2024)	Tem como objetivo atender as necessidades de tecnologia da informação e comunicação das unidades deste Ministério alinhadas aos objetivos estratégicos, visando agregar valor ao negócio. Nesse sentido, ele auxiliará a priorização e otimização da aplicação dos recursos.	https://www.gov.br/trabalho-e-emprego/pt-br/acesso-a-informacao/institucional/trabalho-e-tecnologia/plano-diretor-de-tecnologia-da-informacao-pdti/plano-diretor-de-tecnologia-da-informacao-pdti
Decreto Presidencial nº 8.777, de 11 de maio de 2016 (Política Nacional de Dados Abertos)	Instituiu a Política Nacional de Dados Abertos do Poder Executivo federal, determinando a publicação de dados contidos em bases de dados de órgãos e entidades da administração pública federal direta, autárquica e fundacional, sob a forma de dados abertos.	http://www.planalto.gov.br/ccivil_03/_Ato2015-2018/2016/Decreto/D8777.htm

(1) Em sua maioria, retiradas de maneira literal dos próprios documentos referenciados.

6 - Lista de siglas

- CDDI** - Centro de Documentação e Disseminação de Informações
- CECON** - Coordenação de Estatísticas Conjunturais em Empresas
- CETE** - Coordenação de Estruturas Territoriais
- CESET** - Coordenação de Estatísticas Estruturais e Temáticas em Empresas
- CGEO** - Coordenação de Geografia
- CGINDA** - Comitê Gestor da Infraestrutura Nacional de Dados Abertos
- COAGRO** - Coordenação de Agropecuária
- COBAD** - Coordenação de Metodologia e Banco de Dados
- COINP** - Coordenação de Índice e Preços
- CONAC** - Coordenação de Contas Nacionais
- COPAD** - Coordenação de Pesquisas por Amostra de Domicílios
- COPIS** - Coordenação de População e Indicadores Sociais
- COSEC** - Coordenação de Serviços e Comércio
- CTD** - Coordenação Técnica do Censo Demográfico
- DGC** - Diretoria de Geociências
- DTI** - Diretoria de Tecnologia da Informação
- DPE** - Diretoria de Pesquisas
- GAGR** - Gerência de Sistemas de Dados Agregados
- GCE** - Gerência do Cadastro Central de Empresas
- GDIN** - Gerência de Dados e Serviços de Interoperabilidade
- GEATE** - Gerência de Atendimento
- GEBIM** - Gerência de Biblioteca, Informação e Memória
- GPG** - Gerência de Planejamento e Gestão
- GRT** - Gerência de Relações Institucionais
- PR** - Presidência
- SIDRA** - Sistema de Dados Agregados do Instituto Brasileiro de Geografia e Estatística
- URL** - sigla proveniente do inglês *Uniform Resource Locator*, utilizada para identificar um recurso abstrato ou físico podendo ser modificado na Internet⁶.

⁶ W3C, (2003). *Glossary Dictionary*. Disponível em: <<https://www.w3.org/2003/glossary/alpha/U/20>>. Acesso em: 01 dez. 2023.

Glossário

API Interface de Programação de Aplicação, cujo acrônimo API provém do Inglês *Application Programming Interface*, é um conjunto de rotinas e padrões estabelecidos por um *software* para a utilização das suas funcionalidades por aplicativos que não pretendem envolver-se em detalhes da implementação do *software*, mas apenas usar seus serviços.

dado sequência de símbolos ou valores, representados em algum meio, produzidos como resultado de um processo natural ou artificial. Entende-se que dados são observações ou o resultado de uma medida (por investigação, cálculo ou pesquisa) de aspectos característicos da natureza, estado ou condição de algo de interesse, que são descritos através de representações formais e, ao serem apresentados de forma direta ou indireta à consciência, servem de base ou pressuposto no processo cognitivo (HOUAISS, 2001¹; SETZER, 2001²).

dados abertos Dados públicos representados em meio digital, estruturados em formato aberto, processáveis por máquina, referenciados na rede mundial de computadores e disponibilizados sob licença aberta que permita sua livre utilização, consumo ou cruzamento.

dado público Qualquer dado gerado ou sob a guarda governamental que não tenha o seu acesso restrito por legislação específica.

DBDG Diretório Brasileiro de Dados Geoespaciais: sistema de servidores de dados, distribuídos na rede mundial de computadores, capaz de reunir eletronicamente produtores, gestores e usuários de dados geoespaciais, com vistas ao armazenamento, compartilhamento e acesso a esses dados e aos serviços relacionados.

e-PING Padrões de Interoperabilidade de Governo Eletrônico – define um conjunto mínimo de premissas, políticas e especificações técnicas que regulamentam a utilização da Tecnologia de Informação e Comunicação (TIC) na interoperabilidade de serviços de Governo Eletrônico, estabelecendo as condições de interação com os demais Poderes e esferas de governo e com a sociedade em geral.

formato livre Formato de arquivo não proprietário, cuja especificação esteja documentada publicamente e seja de livre conhecimento e implementação, livre de patentes ou qualquer outra restrição legal quanto à sua utilização.

¹ HOUAISS, A. Dicionário eletrônico Houaiss da língua portuguesa. Versão 1.0. [s. l.]: Objetiva, 2001.

² SETZER, V.W. Dado, informação, conhecimento e competência. Datagrama, São Paulo v. 10, 2001. Disponível em <https://www.ime.usp.br/~vwsetzer/dado-info.html>. Acesso em: 01 dez. 2023. Coleção Ensaio Transversais.

informação Dados, processados ou não, que podem ser utilizados para produção e transmissão de conhecimento, contidos em qualquer meio, suporte ou formato. A informação é gerada a partir de algum tratamento ou processamento dos dados por parte do seu usuário, envolvendo, além de procedimentos formais (tradução, formatação, fusão, exibição, etc.), os processos cognitivos de cada indivíduo (MACHADO, 2002³; SETZER, 2001).

licença aberta Acordo de fornecimento de dados que conceda amplo acesso para que qualquer pessoa os utilize, os reutilize, e os redistribua, estando sujeito a, no máximo, a exigência de creditar a sua autoria e compartilhar pela mesma licença.

metadado Informação que descreve características de determinado dado, explicando-o em certo contexto de uso⁴.

³ MACHADO, F. B. Limitações e deficiências no uso da informação para tomada de decisões. Caderno de pesquisas em administração, São Paulo, v. 9, n. 2, 2002.

⁴ Conforme Dec. 6.666/2008 (Infraestrutura Nacional de Dados Espaciais - INDE), este conceito pode ser explicado como "conjunto de informações descritivas sobre os dados, incluindo as características de seu levantamento, produção, qualidade e estrutura de armazenamento, essenciais para promover a sua documentação, integração e disponibilização, bem como possibilitar sua busca e exploração".

Equipe técnica

Colaboradores

Anderson Almeida França (DTI/COBAD/GAGR)

Carlos José Lessa de Vasconcellos (CDDI/COATI/GEATE)

Eduardo da Costa Romero (DTI/COBAD/GDIN)

Rogério Luis Ribeiro Borba ((DGC/CGMAT/GDBDG))

Ronaldo Rodrigues Raposo Junior (DTI/COBAD/GDIN, Representante Titular do IBGE no Comitê Gestor da Infraestrutura Nacional de Dados Abertos - CGINDA)

Vinicius Gomes Pereira (DTI/COBAD/GAGR)

Projeto Editorial

Centro de Documentação e Disseminação de Informações

Coordenação de Produção Editorial e Gráfica

Gerência de Editoração

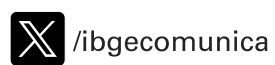
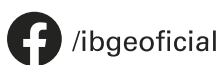
Estruturação textual

Leonardo Martins

Diagramação textual

Mônica Pimentel Cinelli Ribeiro

Se o assunto é **Brasil**,
procure o **IBGE**.



www.ibge.gov.br 0800 721 8181

