 Instituto Brasileiro de Geografia e Estatística	Fundação Instituto Brasileiro de Geografia e Estatística RESOLUÇÃO do Conselho Diretor	R. CD nº. 34 /2018 Data: 15 /08/2018
Define as metas e ações a serem consideradas para efeito da avaliação de desempenho institucional do IBGE, no segundo semestre de 2018		Folha: 1/6

Competência: Art. 12 do Estatuto aprovado pelo Decreto nº 4.740, de 13 de junho de 2003.

O CONSELHO DIRETOR DA FUNDAÇÃO INSTITUTO BRASILEIRO DE GEOGRAFIA E ESTATÍSTICA (IBGE), no uso de suas competências e,

Considerando as regras, os critérios e os procedimentos para a realização da avaliação de desempenho institucional estipulados pela Lei nº 11.355, de 19 de outubro de 2006, regulamentados pelo Decreto nº 6.312, de 19 de dezembro de 2007, com redação alterada pela Lei nº 11.907, de 2 de fevereiro de 2009; e pela R.CD nº 14, de 3 de setembro de 2014 (Anexo VIII alterado pela R.DE nº 02, de 13 de setembro de 2016).

RESOLVE:

Art. 1º Definir as Ações da Lei Orçamentária Anual (LOA) e as metas a serem consideradas para efeito da avaliação de desempenho institucional do IBGE, no segundo semestre de 2018.

Parágrafo único – A apuração dos resultados dar-se-á no mês de janeiro de 2019, com efeito financeiro a partir de fevereiro de 2019.

Art. 2º A avaliação de desempenho institucional, relativa ao segundo semestre de 2018, compreenderá a análise dos resultados obtidos no cumprimento das metas estabelecidas para as seguintes Ações:

- I. Pesquisas e Estudos Estatísticos;
- II. Pesquisas, Estudos e Levantamentos Geocientíficos;
- III. Gestão da Documentação e Disseminação de Informações;
- IV. Censos Demográfico e Agropecuário.

Art. 3º A Ação Pesquisas e Estudos Estatísticos será medida pelo número de resultados divulgados, sendo prevista para o período a divulgação de 103 resultados.

(VER ANEXO I)

Art. 4º A Ação Pesquisas, Estudos e Levantamentos Geocientíficos será medida pelo número de informações disponibilizadas, sendo prevista para o semestre a divulgação de 13 informações.


(VER ANEXO II)

Art. 5º A Ação Gestão da Documentação e Disseminação de Informações será medida pelo número de usuários atendidos pelo Portal do IBGE na rede Internet, sendo previsto para o semestre o atendimento a 30.000.000 de usuários.

Art. 6º A Ação Censos Demográfico e Agropecuário será medida pelo número de resultados preliminares divulgados, sendo prevista para o semestre a divulgação de 1 resultado preliminar.

Art. 7º. O resultado, para cada uma das Ações definidas no art. 2º, será aferido mediante a apuração da razão entre o número de metas atingidas e o total de metas previstas para o semestre, multiplicado por cem, até o limite de 100 (cem) pontos. O total de pontos a ser obtido na avaliação institucional será dado pela média aritmética dos resultados do conjunto das Ações.

Art. 8º. A avaliação de desempenho institucional do IBGE será determinada por uma escala de 0 (zero) a 100 (cem) pontos, assim considerada:

 Instituto Brasileiro de Geografia e Estatística	Fundação Instituto Brasileiro de Geografia e Estatística RESOLUÇÃO do Conselho Diretor	R. CD nº. 34 /2018
		Data: 15/08/2018
Define as metas e ações a serem consideradas para efeito da avaliação de desempenho institucional do IBGE, no segundo semestre de 2018		Folha: 2/6

I. 100 (cem), quando as metas atingidas no semestre forem iguais ou superiores a 95% das metas estabelecidas;


II. proporcional, quando as metas atingidas no semestre forem iguais ou superiores a 50% e inferiores a 95% das metas estabelecidas; e


III. 0 (zero), quando as metas atingidas no semestre forem inferiores a 50% das metas estabelecidas.

Parágrafo único: A avaliação de desempenho institucional cujo resultado estiver no intervalo definido no inciso II deste artigo será calculada pela expressão a seguir, onde P é o total de pontos obtidos na avaliação de desempenho institucional:

$$\text{Avaliação Institucional} = [(P-50)/0,45]$$


Art. 9º Esta Resolução entra em vigor nesta data.


ROBERTO LUIS OLINTO RAMOS
 Presidente


 Instituto Brasileiro de Geografia e Estatística	Fundação Instituto Brasileiro de Geografia e Estatística RESOLUÇÃO do Conselho Diretor	R. CD nº. 34 /2018 Data: 15 /08/2018
Define as metas e ações a serem consideradas para efeito da avaliação de desempenho institucional do IBGE, no segundo semestre de 2018		Folha: 3/6

ANEXO I


PESQUISA	Resultado	Forma de divulgação
Pesquisa Industrial Mensal: Produção Física – PIM-PF Brasil (maio a outubro de 2018)	6	Internet Banco de dados
Pesquisa Industrial Mensal: Produção Física – PIM-PF Regional (maio a outubro de 2018)	6	Internet Banco de dados
Pesquisa Mensal de Comércio - PMC (maio a outubro de 2018)	6	Internet Banco de dados
Pesquisa Mensal de Serviços - PMS (maio a outubro de 2018)	6	Internet Banco de dados
Levantamento Sistemático da Produção Agrícola - LSPA (junho a novembro de 2018)	6	Internet Banco de dados
Safras 2019 (1º e 2º Prognósticos)	2	Internet Banco de dados
Pesquisa Trimestral do Abate de Animais (2º e 3º trimestres de 2018)	2	Internet Banco de dados
Pesquisa Trimestral do Leite (2º e 3º trimestres de 2018)	2	Internet Banco de dados
Pesquisa Trimestral do Couro (2º e 3º trimestres de 2018)	2	Internet Banco de dados
Produção de Ovos de Galinha (2º e 3º trimestres de 2018)	2	Internet Banco de dados
Pesquisa de Estoques (1º semestre de 2018)	1	Internet Banco de dados
Sistema de Contas Nacionais Trimestrais (2º e 3º trimestres de 2018)	2	Internet Banco de dados
Sistema Nacional de Índices de Preços ao Consumidor IPCA (junho a novembro de 2018)	6	Internet Banco de dados
Sistema Nacional de Índices de Preços ao Consumidor INPC (junho a novembro de 2018)	6	Internet Banco de dados

 Instituto Brasileiro de Geografia e Estatística	Fundação Instituto Brasileiro de Geografia e Estatística RESOLUÇÃO do Conselho Diretor	R. CD nº. 34 /2018
		Data: 15/08/2018
Define as metas e ações a serem consideradas para efeito da avaliação de desempenho institucional do IBGE, no segundo semestre de 2018		Folha: 4/6

PESQUISA	Resultado	Forma de divulgação
Sistema Nacional de Índices de Preços ao Consumidor IPCA-Especial (3º e 4º trimestres de 2018)	2	Internet Banco de dados
Sistema Nacional de Índices de Preços ao Consumidor IPCA-15 (julho a dezembro de 2018)	6	Internet Banco de dados
Sistema Nacional de Pesquisa de Custos e Índices da Construção Civil – Sinapi (junho a novembro de 2018)	6	Internet Banco de dados
Índice de Preços ao Produtor – Indústrias Extrativas e de Transformação (maio a outubro de 2018)	6	Internet Banco de dados
Pesquisa Nacional por Amostra de Domicílios Contínua – Mensal (junho a novembro de 2018)	6	Internet Banco de dados
Pesquisa Nacional por Amostra de Domicílios Contínua – Trimestral (2º e 3º trimestres de 2018)	2	Internet Banco de dados
Perfil dos Estados Brasileiros 2017	1	Internet Banco de dados
Perfil dos Municípios Brasileiros 2017	1	Internet Banco de dados
Projeção da População do Brasil – Revisão 2018	1	Internet
Matriz de Insumo e Produto Brasil: 2015	1	Internet
Pesquisa Anual de Serviços – 2016	1	Internet Banco de dados
Estimativas de População 2018	1	Internet
Pesquisa Nacional por Amostra de Domicílios – Trabalho infantil 2016-2017	1	Internet
Produção Agrícola Municipal – 2017	1	Internet Banco de dados
Produção da Extração Vegetal e da Silvicultura – 2017	1	Internet Banco de dados

 Instituto Brasileiro de Geografia e Estatística	Fundação Instituto Brasileiro de Geografia e Estatística RESOLUÇÃO do Conselho Diretor	R. CD nº. 34 /2018 Data: 15/08/2018
Define as metas e ações a serem consideradas para efeito da avaliação de desempenho institucional do IBGE, no segundo semestre de 2018		Folha: 5/6

PESQUISA	Resultado	Forma de divulgação
Produção da Pecuária Municipal – 2017	1	Internet Banco de dados
Demografia das Empresas – 2016	1	Internet Banco de dados
Pesquisa Nacional por Amostra de Domicílios Contínua: Características adicionais do mercado de trabalho 2012-2017	1	Internet
Estatísticas do Registro Civil – 2017	1	Internet Banco de dados
Sistema de Contas Nacionais: Brasil – 2016	1	Internet
Sistema de Contas Regionais: Brasil – 2016	1	Internet Banco de dados
Pesquisa Nacional por Amostra de Domicílios Contínua: Acesso à Internet e à televisão e posse de telefone móvel celular para uso pessoal 2016-2017	1	Internet
Síntese de Indicadores Sociais – Uma análise das condições de vida da população brasileira – 2018	1	Internet Banco de dados
Tábua Completa de Mortalidade para o Brasil – 2017	1	Internet
Produto Interno Bruto dos Municípios – 2010-2016	1	Internet

 Instituto Brasileiro de Geografia e Estatística	Fundação Instituto Brasileiro de Geografia e Estatística RESOLUÇÃO do Conselho Diretor	R. CD nº. 34 /2018
		Data: 15/08/2018
Define as metas e ações a serem consideradas para efeito da avaliação de desempenho institucional do IBGE, no segundo semestre de 2018		Folha: 6/6

ANEXO II

PRODUTO	Unidade	Forma de divulgação
Glossário dos Termos Genéricos dos Nomes Geográficos Utilizados no Mapeamento Sistemático do Brasil – Volume 1 – BCIM, versão 2016	1	Internet
Mapa Físico do Brasil, escala 1:5.000.000, versão 2018	1	Internet
Base Cartográfica Contínua do Estado do Espírito Santo, escala 1:100.000 – ES100, versão 2018	1	Internet
Mapa das Indicações Geográficas, escala 1:5.000.000, versão 2018	1	Internet
Conjunto de 1.700 estações geodésicas medidas visando a melhoria da qualidade do modelo geoidal	1	Internet
Conjunto de 18.000 arquivos das estações da Rede Brasileira de Monitoramento Contínuo dos Sistemas GNSS – RBMC	1	Internet
Conjunto de 600 arquivos das estações da Rede Maregráfica Permanente para Geodésia – RMPG	1	Internet
Conjunto com 68 mil novas altitudes físicas resultantes do Reajustamento Altimétrico 2018 disponibilizadas através do Banco de Dados Geodésicos (BDG)	1	Internet
Atlas Nacional Digital – Atualização 2018	1	Internet (inclui PGI*)
Atlas Nacional Digital – Caderno temático – Censo Agropecuário 2017	1	Internet (inclui PGI*)
Revista Brasileira de Geografia	1	Internet
Composição dos quadros regionais do Brasil: Semiárido, Amazônia Legal, Região Metropolitana, Regiões Integradas de Desenvolvimento e Aglomerações Urbanas. Data de referência: 31/ago/2018	1	Internet
Monitoramento da Cobertura e Uso da Terra - Brasil - 2016	1	Internet (inclui PGI*)

* PGI: Plataforma Geográfica Interativa.