

## Região Geográfica

Ciclo de atualização da definição/legislação	Decenal
Última atualização da definição/legislação	2017
Ajustado à malha territorial de referência	2025
Quantitativo de unidades do recorte	133 Regiões Geográficas Intermediárias e 510 Regiões Geográficas Imediatas
Próxima divulgação	2027 a 2029
Quantitativo de Municípios relacionados	5 569 + Distrito Federal + Fernando de Noronha <sup>21</sup>
Publicação/legislação de referência	Divisão Regional do Brasil em Regiões Geográficas Imediatas e Regiões Geográficas Intermediárias 2017 (2017)

## Definição

As Regiões Geográficas são áreas representativas da rede urbana brasileira na organização do Território Nacional em duas escalas intraestaduais, identificadas pelos centros próximos que são buscados pela população para o atendimento de suas necessidades, quando estas não são encontradas, de forma satisfatória, no próprio Município<sup>22</sup>.

## Classificação

As Regiões Geográficas podem ser classificadas, quanto a escala de referência da composição da rede urbana, em:

- **Regiões Geográficas Imediatas - RGI** – Têm, na rede urbana, o seu principal elemento de referência. Essas regiões são estruturadas a partir de Centros Urbanos próximos para a satisfação das necessidades imediatas das populações, tais como: compra de bens de consumo duráveis e não duráveis; busca de trabalho; procura por serviços de saúde e educação; e prestação de serviços públicos, como postos de atendimento do Instituto Nacional do Seguro Social - INSS, do Ministério do Trabalho e Previdência Social e de serviços judiciários, entre outros.

<sup>21</sup> Distrito Estadual

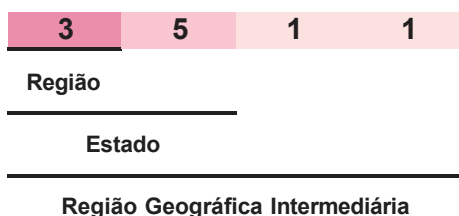
<sup>22</sup> Em 11 de setembro de 2018, foram feitos ajustes na composição de alguns recortes da Divisão Regional do Brasil em Regiões Geográficas Imediatas e Regiões Geográficas Intermediárias 2017. No Maranhão, a Região Geográfica Imediata de São Luís passou a ser composta pelos Municípios de São Luís, Alcântara, Raposa, Paço do Lumiar, São José de Ribamar, Rosário, Bacabeira, Santa Rita, Axixá, Cachoeira Grande, Icatu, Morros e Presidente Juscelino. Em Pernambuco, ocorreram as seguintes alterações: a Região Geográfica Imediata de Surubim passou a ser composta pelos Municípios de Surubim, Casinhas, Santa Maria do Cambucá, Vertentes do Lério, Frei Miguelinho, Vertentes e Taguaritinga do Norte; incluiu-se o Município de São Bento do Una à Região Geográfica Imediata de Belo Jardim-Pesqueira; retiraram-se os Municípios de Escada, Ribeirão, Quipapá, Cortês e Primavera da Região Geográfica Imediata de Recife; e criou-se a Região Geográfica Imediata de Escada-Ribeirão, contemplando os mesmos Municípios. Essa modificação impactou na sequência dos códigos nos Estados e Regiões envolvidas.

- Regiões Geográficas Intermediárias - RGInt** – Correspondem a uma escala intermediária entre os Estados e as Regiões Geográficas Imediatas. Preferencialmente, buscou-se a delimitação das Regiões Geográficas Intermediárias com a inclusão das Metrópoles ou Capitais Regionais do estudo Regiões de Influência das Cidades 2007, também conhecido como REGIC 2007, publicado pelo IBGE em 2008, sobre redes e Hierarquia Urbana. Em alguns casos, principalmente onde não existiam Metrópoles ou Capitais Regionais, foram utilizados Centros Urbanos de menor dimensão que fossem representativos para o conjunto das Regiões Geográficas Imediatas que compuseram as suas respectivas Regiões Geográficas Intermediárias. As Regiões Geográficas Intermediárias organizam o território, articulando as Regiões Geográficas Imediatas por meio de um polo de hierarquia superior diferenciado a partir dos fluxos de gestão privado e público e da existência de funções urbanas de maior complexidade.

### Geocodificação


O geocódigo das Regiões Geográficas Intermediárias (Figura 26) é formado por quatro dígitos, sendo os dois primeiros relativos ao Estado a que pertencem e, os dois seguintes, à identificação da Região Geográfica Intermediária.

**Figura 26 - Exemplo de geocódigo da Região Geográfica Intermediária de São José dos Campos (SP)**



O geocódigo das Regiões Geográficas Imediatas, por sua vez, é formado por seis dígitos, sendo os dois primeiros relativos ao Estado a que pertencem, e os quatro seguintes, à identificação da Região Geográfica Imediata, conforme mostra a figura a seguir.

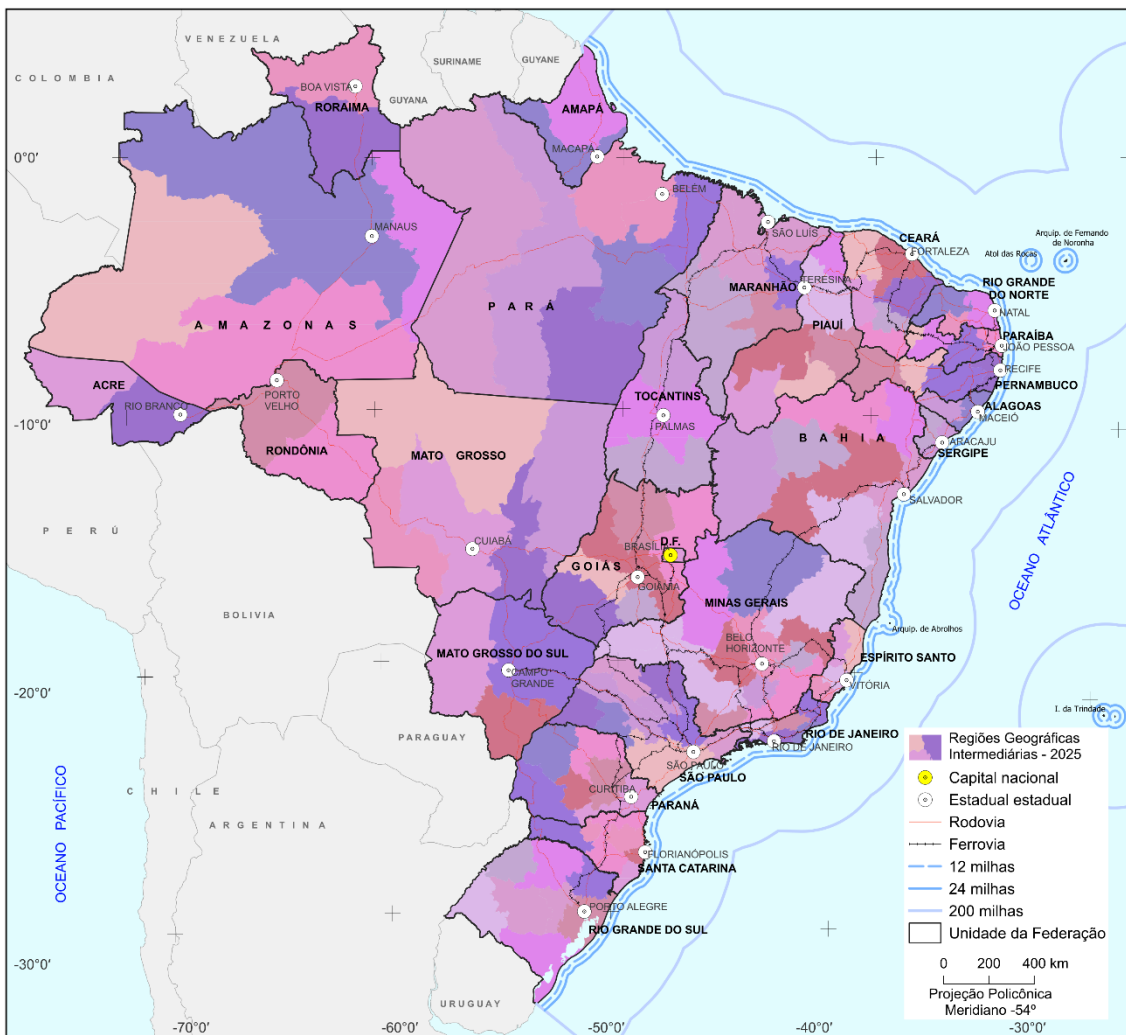
**Figura 27 - Exemplo de geocódigo da Região Geográfica Imediata de Altamira (PA)**



## Relação com outros recortes

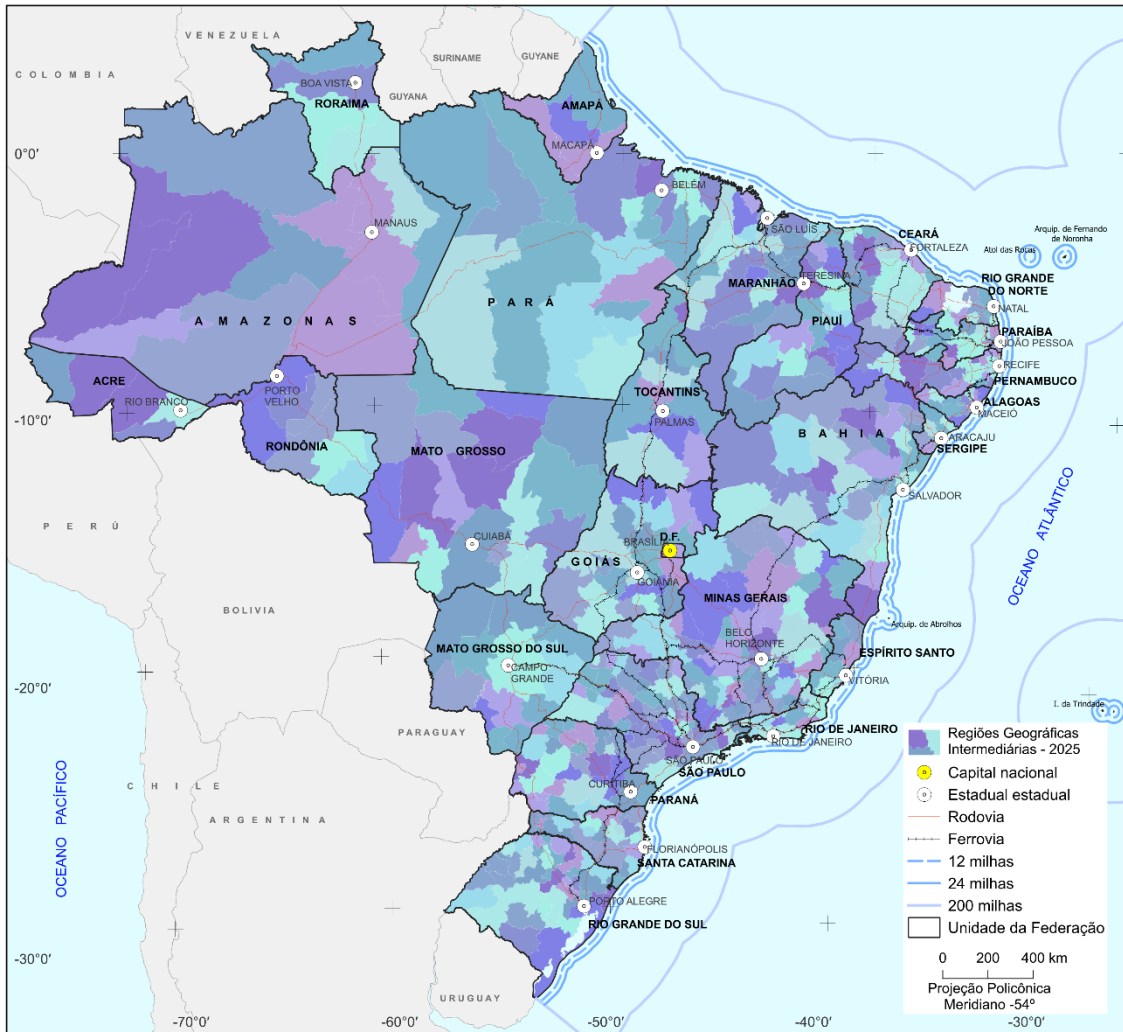
Os recortes de Regiões Geográficas respeitam os limites político-administrativos em que estão inseridos. As Regiões Geográficas Intermediárias (Mapa 54) são formadas por Regiões Geográficas Imediatas (Mapa 55) que, por sua vez, são formadas por Municípios. Todos os recortes são intraestaduais.

Mapa 54 - Regiões Geográficas Intermediárias



Fonte: Coordenação de Geomática, Coordenação de Geografia e Coordenação de Cartografia.

Mapa 55 - Regiões Geográficas Imediatas



Fonte: Coordenação de Geomática, Coordenação de Geografia e Coordenação de Cartografia.